

JURUSAN TEKNIK SIPIL
 PERANCANGAN JALAN DAN JEMBATAN
 POLITEKNIK NEGERI SRIWIJAYA
 PALEMBANG

PERANCANGAN GEOMETRIK DAN
 TEBAL PERKERASAN RIGID PADA
 RUAS JALAN KOTA PAGAR ALAM
 - MUARA PINANG STA 22+750 -28+650
 PROVINSI SUMATERA SELATAN

DIPERIKSA OLEH

PEMBIMBING I

Drs. Bambang Hidayat Fandy, ST, MM, M.T.
 NIP.195807161986031004

PEMBIMBING II

Andi Herius, S.T., M.T.
 NIP. 197609072001121002

DIRENCANAKAN OLEH

M. Rendy, Amd.T
 NIM. 061940112871

Slamet Mardi Prastyanto, Amd.T
 NIM. 061940112880

SITUASI DAN
 POTONGAN MEMANJANG

NO GAMBAR

JUMLAH GAMBAR

SKALA GAMBAR

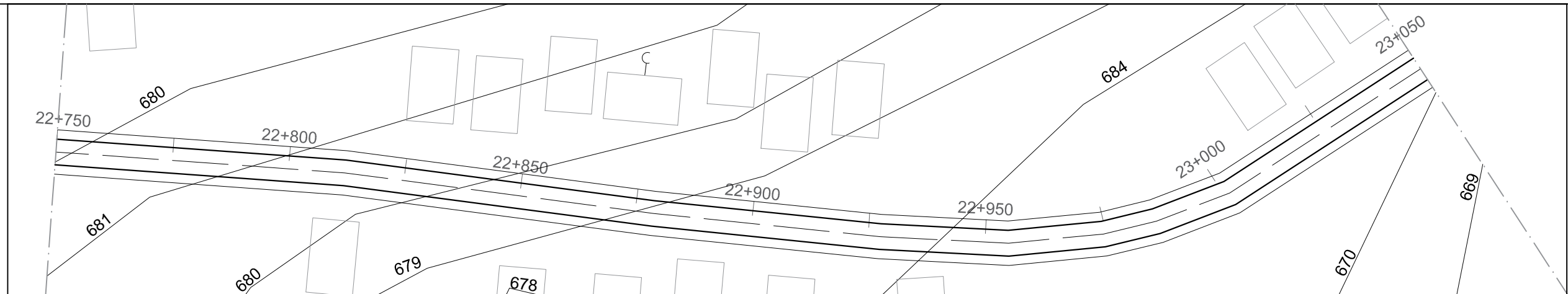
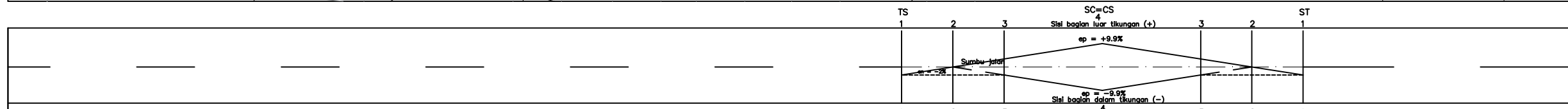
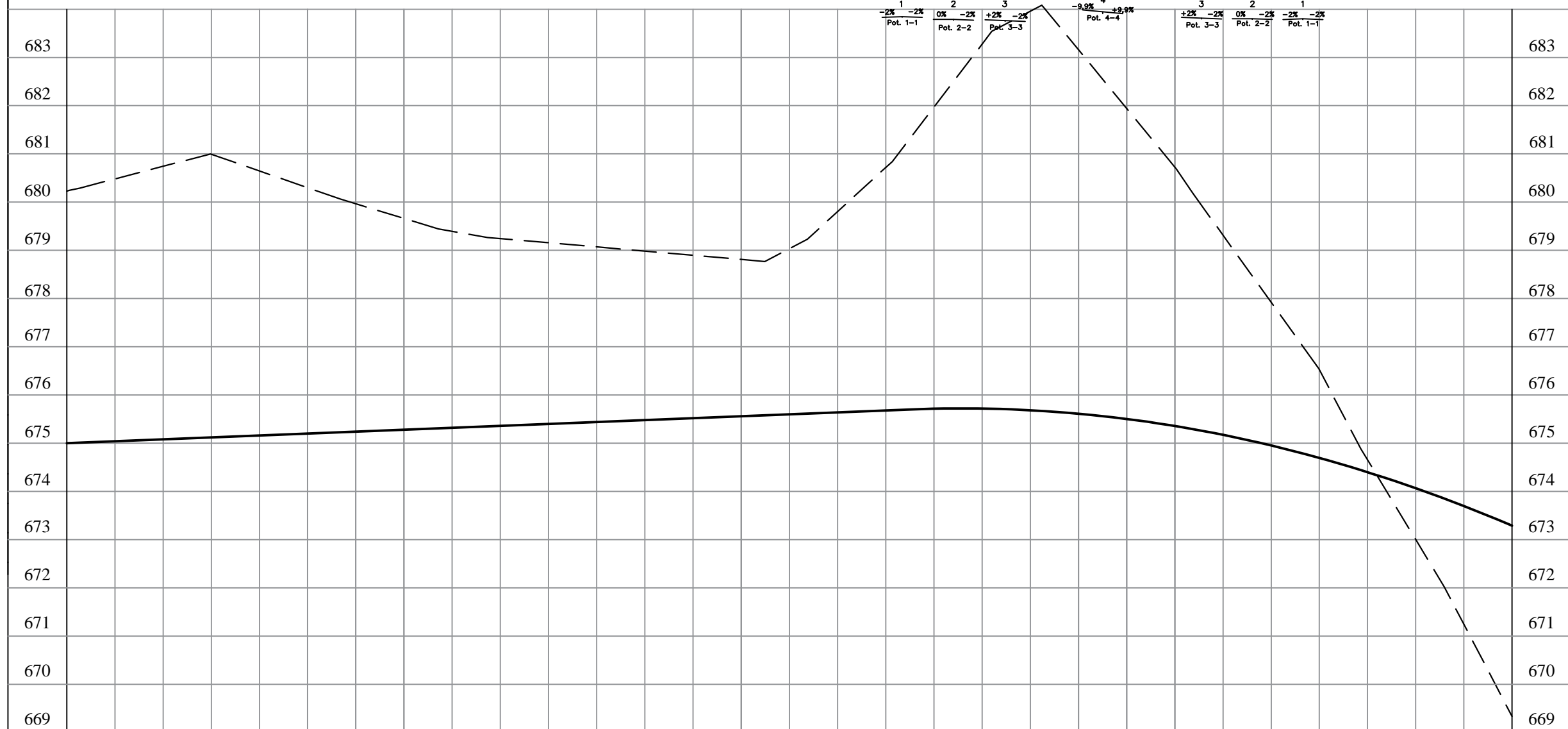


DIAGRAM
 SUPERELEVASI



POTONGAN
 MEMANJANG



SKALA HORIZONTAL 1:100
 SKALA VERTIKAL 1:100

ELV. TANAH ASLI

680,226	680,299	678,157	678,036	683,958	677,924	669,334
---------	---------	---------	---------	---------	---------	---------

ELV. TANAH ASLI

ELV RENCANA

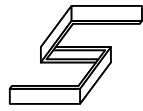
675,000	675,200	675,400	675,600	675,683	674,952	673,289
---------	---------	---------	---------	---------	---------	---------

ELV RENCANA

STA

22+750	22+800	22+850	22+900	22+950	23+000	23+050
--------	--------	--------	--------	--------	--------	--------

STA



JURUSAN TEKNIK SIPIL
PERANCANGAN JALAN DAN JEMBATAN
POLITEKNIK NEGERI SRIWIJAYA
PALEMBANG

PERANCANGAN GEOMETRIK DAN
TEBAL PERKERASAN RIGID PADA
RUAS JALAN KOTA PAGAR ALAM
- MUARA PINANG STA 22+750 -28+650
PROVINSI SUMATERA SELATAN

DIPERIKSA OLEH

PEMBIMBING I

Drs. Bambang Hidayat Fandy, ST, MM, M.T.
 NIP. 195807161986031004

PEMBIMBING II

Andi Herius, S.T., M.T.
 NIP. 197609072001121002

DIRENCANAKAN OLEH

M. Rendy, Amd.T
 NIM. 061940112871

Slamet Mardi Prastyanto, Amd.T
 NIM. 061940112880

SITUASI DAN
POTONGAN MEMANJANG

NO GAMBAR

JUMLAH GAMBAR

SKALA GAMBAR

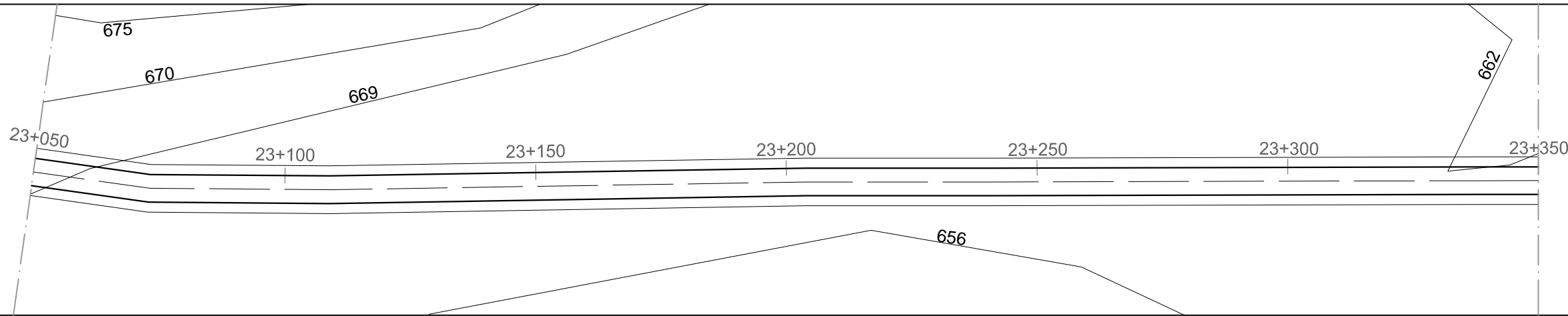
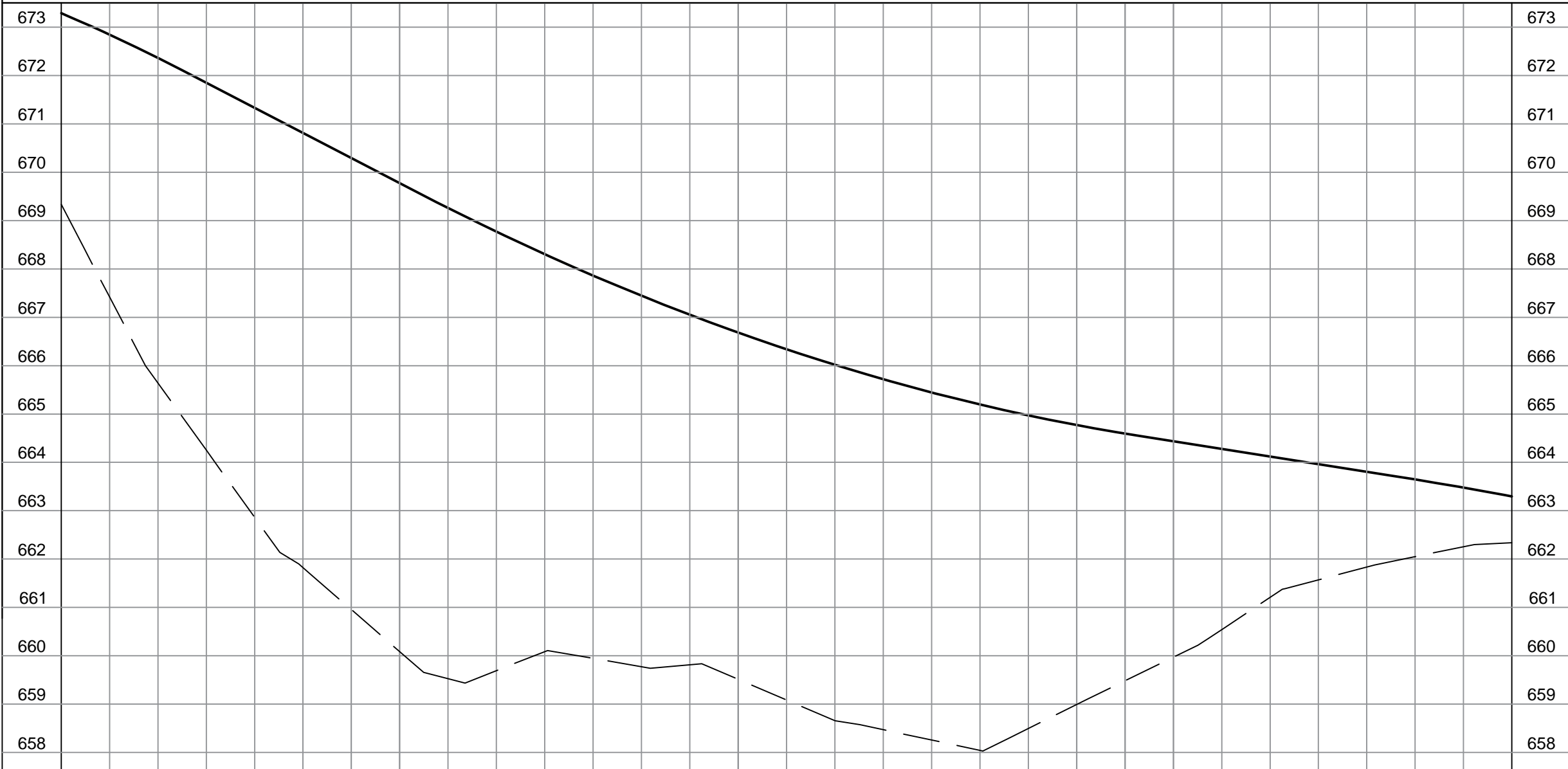


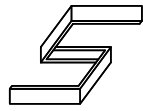
DIAGRAM
SUPERELEVASI



POTONGAN
MEMANJANG

SKALA HORIZONTAL 1:100
 SKALA VERTIKAL 1:100

ELV. TANAH ASLI	669,334	661,823	660,086	659,080	658,493	661,204	662,338	ELV. TANAH ASLI
ELV RENCANA	673,289	670,811	668,306	666,338	664,972	664,121	663,295	ELV RENCANA
STA	23+050	23+100	23+150	23+200	23+250	23+300	23+350	STA



JURUSAN TEKNIK SIPIL
 PERANCANGAN JALAN DAN JEMBATAN
 POLITEKNIK NEGERI SRIWIJAYA
 PALEMBANG

PERANCANGAN GEOMETRIK DAN
 TEBAL PERKERASAN RIGID PADA
 RUAS JALAN KOTA PAGAR ALAM
 - MUARA PINANG STA 22+750 -28+650
 PROVINSI SUMATERA SELATAN

DIPERIKSA OLEH

PEMBIMBING I

Drs. Bambang Hidayat Fandy, ST, MM, M.T.
 NIP. 195807161986031004

PEMBIMBING II

Andi Herius, S.T., M.T.
 NIP. 197609072001121002

DIRENCANAKAN OLEH

M. Rendy, Amd.T
 NIM. 061940112871

Slamet Mardi Prastyanto, Amd.T
 NIM. 061940112880

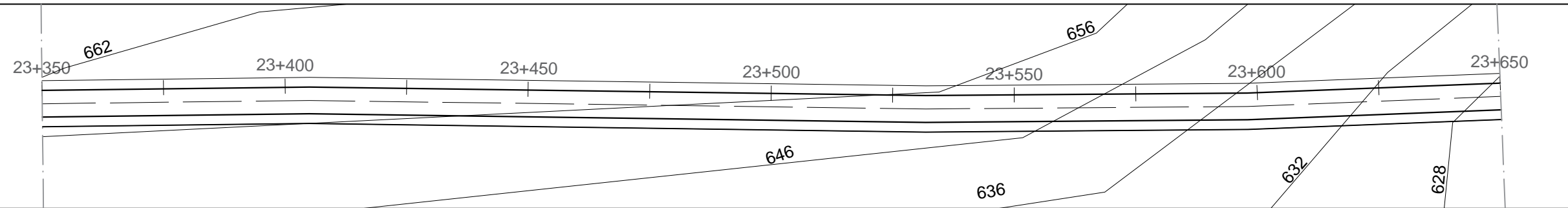
SITUASI DAN
 POTONGAN MEMANJANG

NO GAMBAR

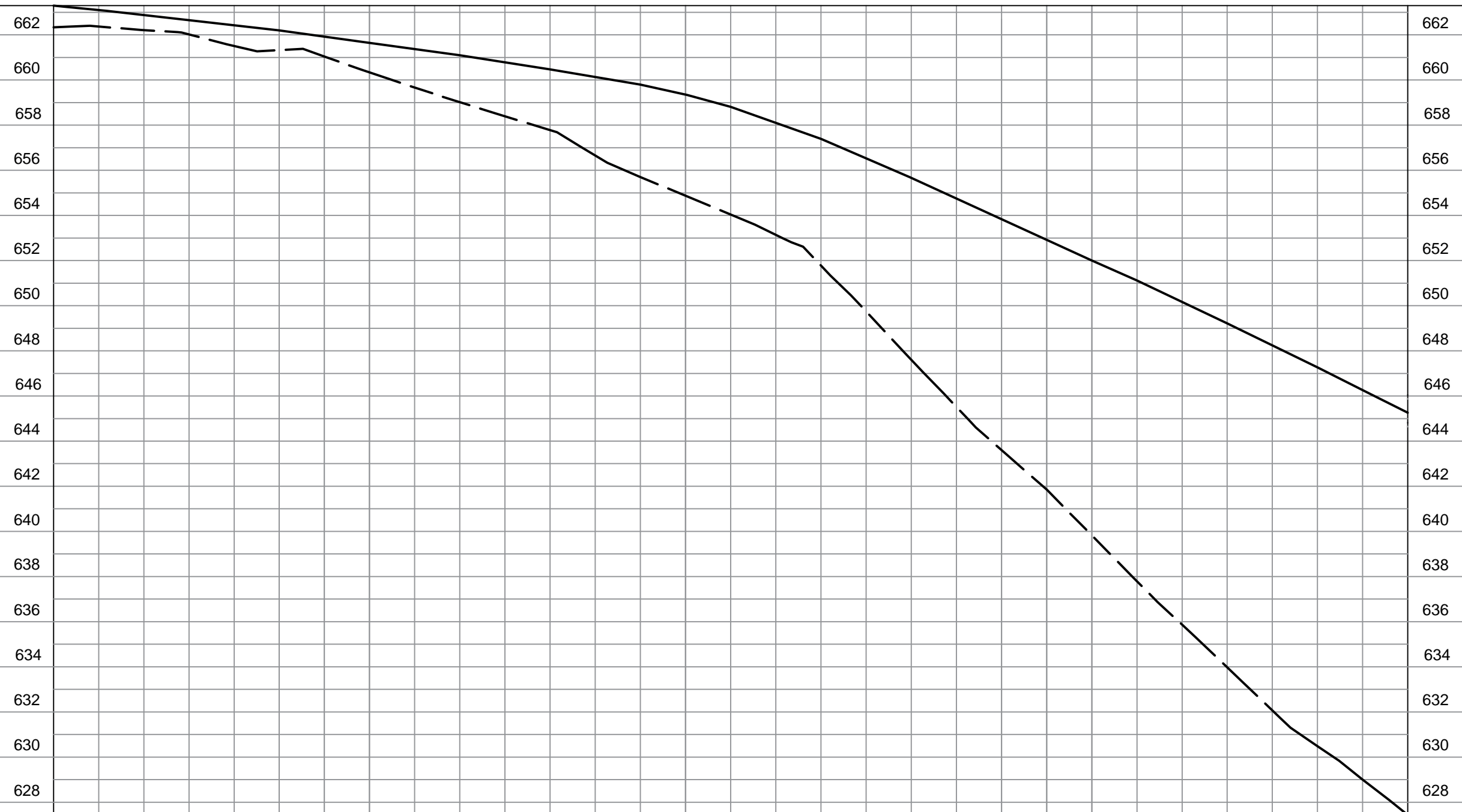
JUMLAH GAMBAR

SKALA GAMBAR

DIAGRAM
 SUPERELEVASI



POTONGAN
 MEMANJANG



SKALA HORIZONTAL 1:100
 SKALA VERTIKAL 1:200

ELV. TANAH ASLI

662,338	661,320	658,386	654,037	645,516	635,879	627,431
---------	---------	---------	---------	---------	---------	---------

ELV. TANAH ASLI

ELV RENCANA

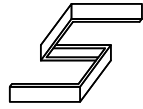
663,295	662,198	660,792	658,809	654,784	650,117	645,254
---------	---------	---------	---------	---------	---------	---------

ELV RENCANA

STA

23+350	23+400	23+450	23+500	23+550	23+600	23+650
--------	--------	--------	--------	--------	--------	--------

STA



JURUSAN TEKNIK SIPIL
 PERANCANGAN JALAN DAN JEMBATAN
 POLITEKNIK NEGERI SRIWIJAYA
 PALEMBANG

PERANCANGAN GEOMETRIK DAN
 TEBAL PERKERASAN RIGID PADA
 RUAS JALAN KOTA PAGAR ALAM
 - MUARA PINANG STA 22+750 -28+650
 PROVINSI SUMATERA SELATAN

DIPERIKSA OLEH

PEMBIMBING I

Drs. Bambang Hidayat Fandy, ST, MM, M.T.
 NIP. 195807161986031004

PEMBIMBING II

Andi Herius, S.T., M.T.
 NIP. 197609072001121002

DIRENCANAKAN OLEH

M. Rendy, Amd.T
 NIM. 061940112871

Slamet Mardi Prastyanto, Amd.T
 NIM. 061940112880

SITUASI DAN
 POTONGAN MEMANJANG

NO GAMBAR

JUMLAH GAMBAR

SKALA GAMBAR

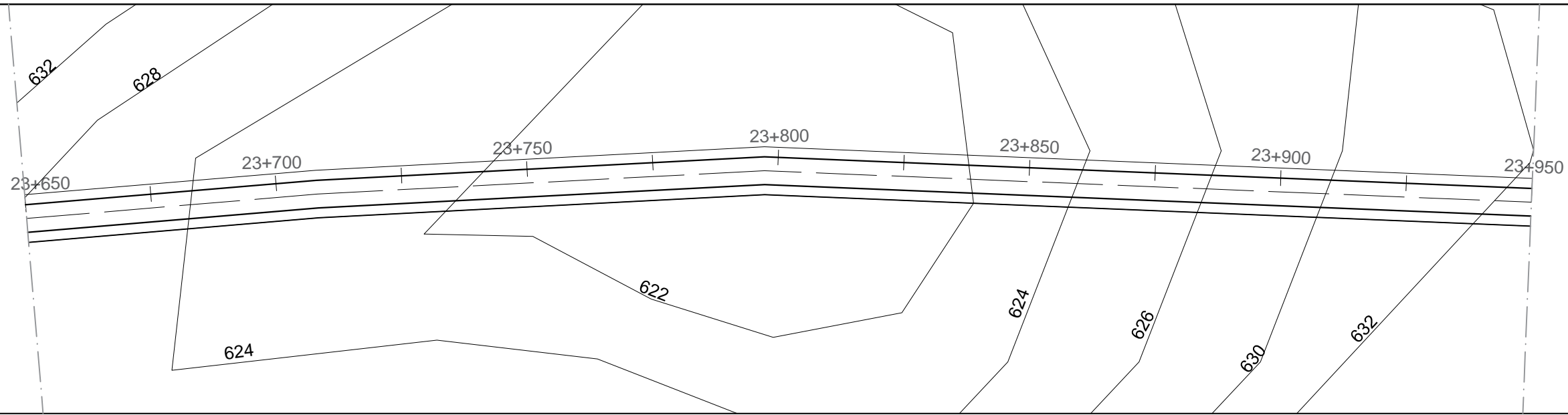
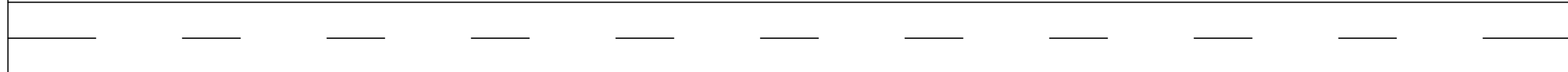
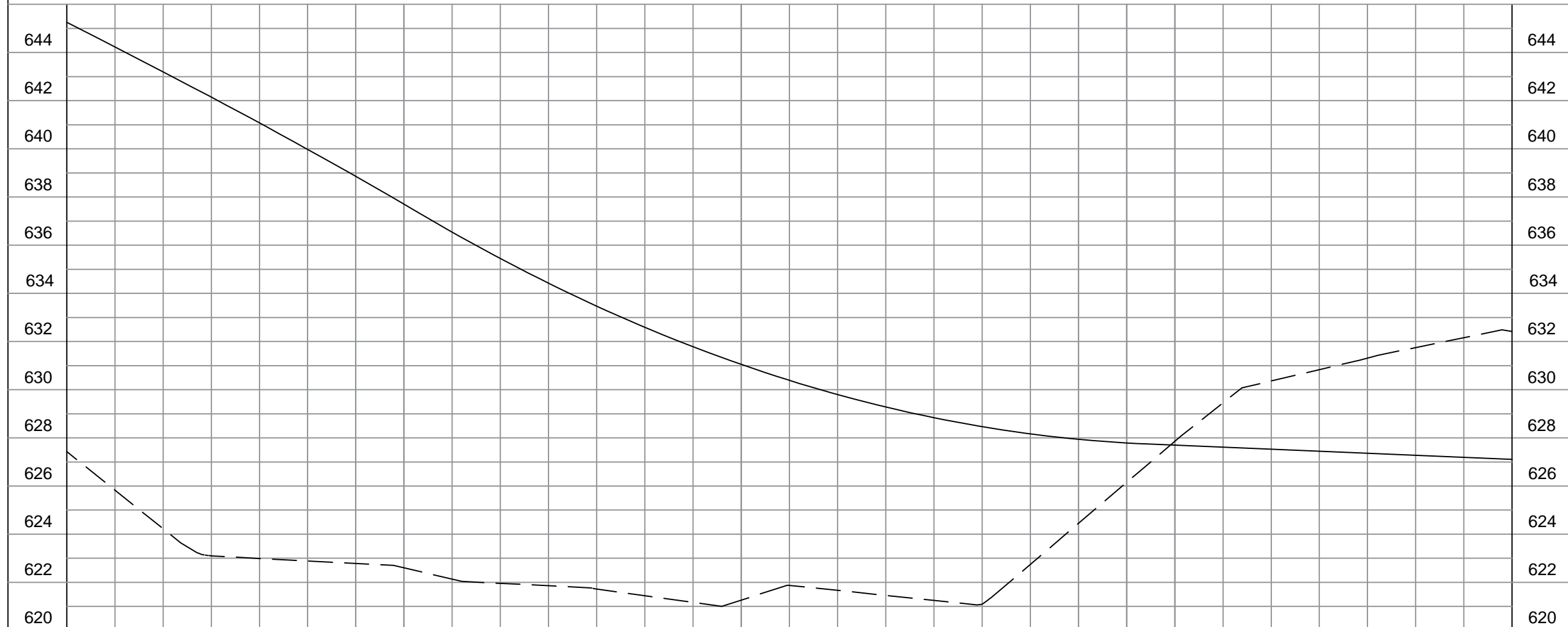


DIAGRAM
 SUPERELEVASI

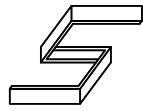


POTONGAN
 MEMANJANG



SKALA HORIZONTAL 1:100
 SKALA VERTIKAL 1:200

ELV. TANAH ASLI	627,431	622,889	621,859	621,874	622,744	630,361	632,417	ELV. TANAH ASLI
ELV RENCANA	645,254	639,980	634,422	630,388	628,167	627,526	627,105	ELV RENCANA
STA	23+650	23+700	23+750	23+800	23+850	23+900	23+950	STA



JURUSAN TEKNIK SIPIL
 PERANCANGAN JALAN DAN JEMBATAN
 POLITEKNIK NEGERI SRIWIJAYA
 PALEMBANG

PERANCANGAN GEOMETRIK DAN
 TEBAL PERKERASAN RIGID PADA
 RUAS JALAN KOTA PAGAR ALAM
 - MUARA PINANG STA 22+750 -28+650
 PROVINSI SUMATERA SELATAN

DIPERIKSA OLEH

PEMBIMBING I

Drs. Bambang Hidayat Fandy, ST, MM, M.T.
 NIP. 195807161986031004

PEMBIMBING II

Andi Herius, S.T., M.T.
 NIP. 197609072001121002

DIRENCANAKAN OLEH

M. Rendy, Amd.T
 NIM. 061940112871

Slamet Mardi Prastyanto, Amd.T
 NIM. 061940112880

SITUASI DAN
 POTONGAN MEMANJANG

NO GAMBAR

JUMLAH GAMBAR

SKALA GAMBAR

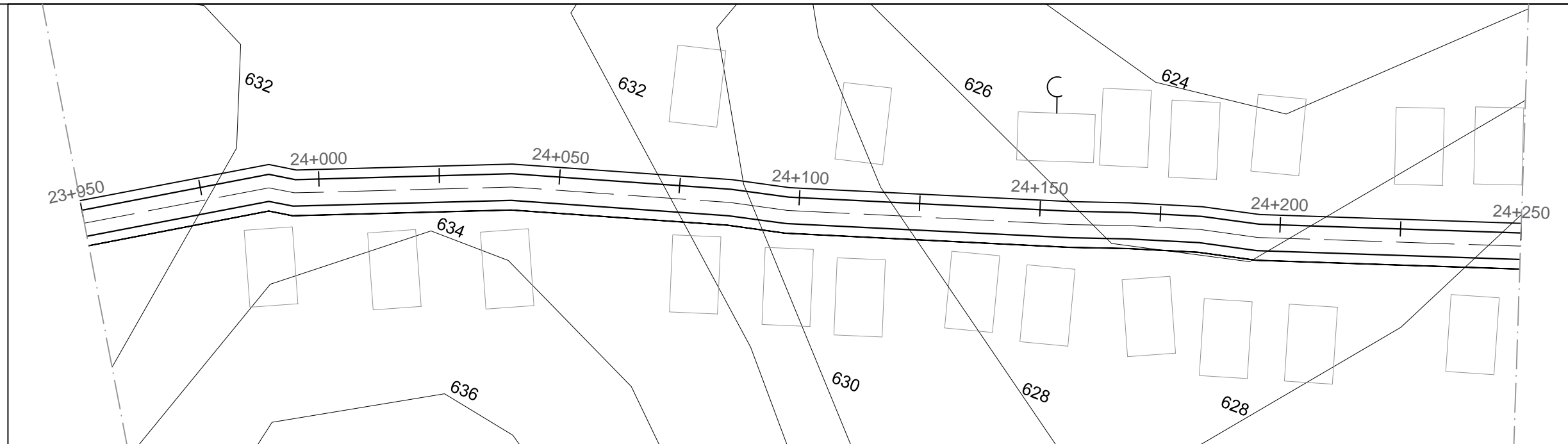
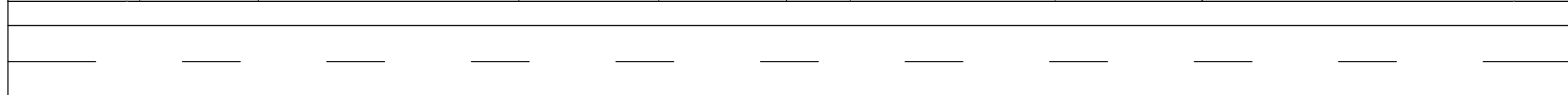
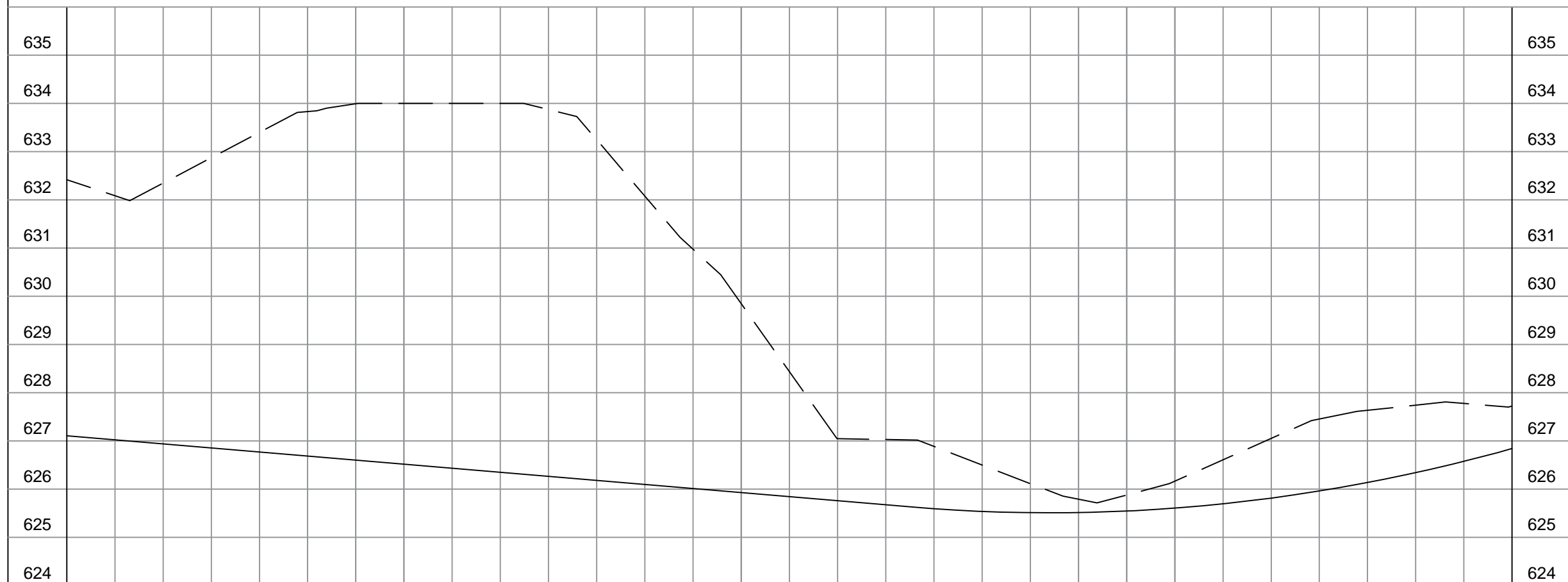


DIAGRAM
 SUPERELEVASI



POTONGAN
 MEMANJANG



SKALA HORIZONTAL 1:100
 SKALA VERTIKAL 1:100

ELV. TANAH ASLI

632,417	633,831	633,874	628,438	626,114	627,052	627,723
---------	---------	---------	---------	---------	---------	---------

ELV. TANAH ASLI

ELV RENCANA

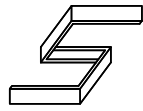
627,105	626,684	626,263	625,842	625,512	625,814	626,814
---------	---------	---------	---------	---------	---------	---------

ELV RENCANA

STA

23+950	24+000	24+050	24+100	24+150	24+200	24+250
--------	--------	--------	--------	--------	--------	--------

STA



JURUSAN TEKNIK SIPIL
PERANCANGAN JALAN DAN JEMBATAN
POLITEKNIK NEGERI SRIWIJAYA
PALEMBANG

PERANCANGAN GEOMETRIK DAN
TEBAL PERKERASAN RIGID PADA
RUAS JALAN KOTA PAGAR ALAM
- MUARA PINANG STA 22+750 -28+650
PROVINSI SUMATERA SELATAN

DIPERIKSA OLEH

PEMBIMBING I

Drs. Bambang Hidayat Fandy, ST, MM, M.T.
NIP. 195807161986031004

PEMBIMBING II

Andi Herius, S.T., M.T.
NIP. 197609072001121002

DIRENCANAKAN OLEH

M. Rendy, Amd.T
NIM. 061940112871

Slamet Mardi Prastyanto, Amd.T
NIM. 061940112880

SITUASI DAN
POTONGAN MEMANJANG

NO GAMBAR

JUMLAH GAMBAR

SKALA GAMBAR

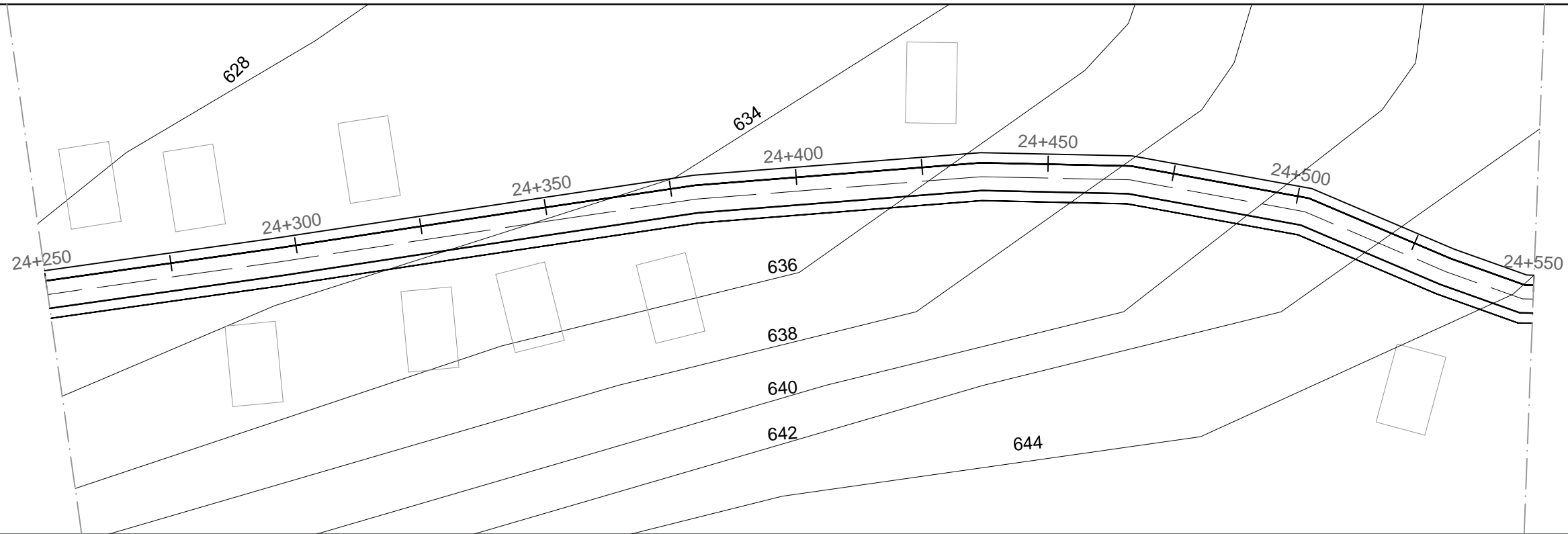
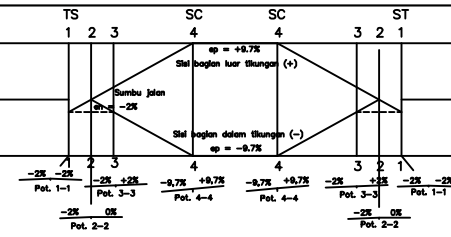
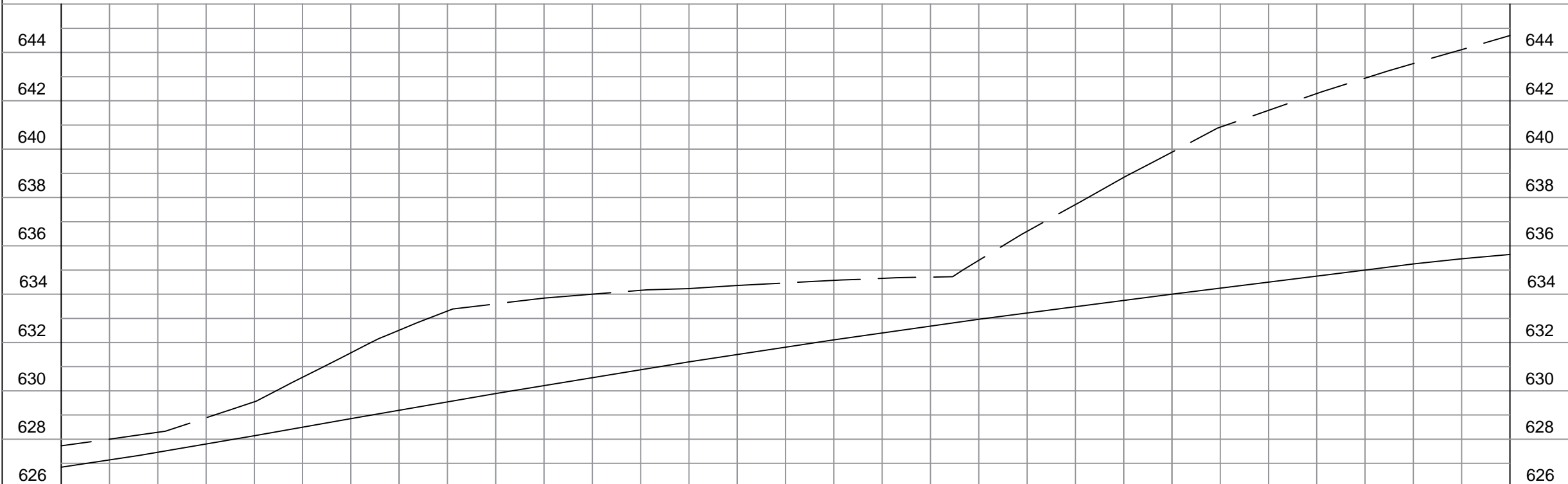


DIAGRAM
SUPERELEVASI



POTONGAN
MEMANJANG



SKALA HORIZONTAL 1:100
SKALA VERTIKAL 1:200

ELV. TANAH ASLI

627,723	630,554	633,840	634,474	636,601	641,620	644,698
---------	---------	---------	---------	---------	---------	---------

ELV. TANAH ASLI

ELV RENCANA

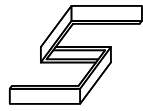
626,814	628,500	630,229	631,813	633,229	634,500	635,645
---------	---------	---------	---------	---------	---------	---------

ELV RENCANA

STA

24+250	24+300	24+350	24+400	24+450	24+500	24+550
--------	--------	--------	--------	--------	--------	--------

STA



JURUSAN TEKNIK SIPIL
 PERANCANGAN JALAN DAN JEMBATAN
 POLITEKNIK NEGERI SRIWIJAYA
 PALEMBANG

PERANCANGAN GEOMETRIK DAN
 TEBAL PERKERASAN RIGID PADA
 RUAS JALAN KOTA PAGAR ALAM
 - MUARA PINANG STA 22+750 -28+650
 PROVINSI SUMATERA SELATAN

DIPERIKSA OLEH
 PEMBIMBING I
 Drs. Bambang Hidayat Fussy, ST, MM, M.T.
 NIP. 195807161986031004

DIPERIKSA OLEH
 PEMBIMBING II
 Andi Herius, S.T., M.T.
 NIP. 197609072001121002

DIRENCANAKAN OLEH
 M. Rendy, Amd.T
 NIM. 061940112871

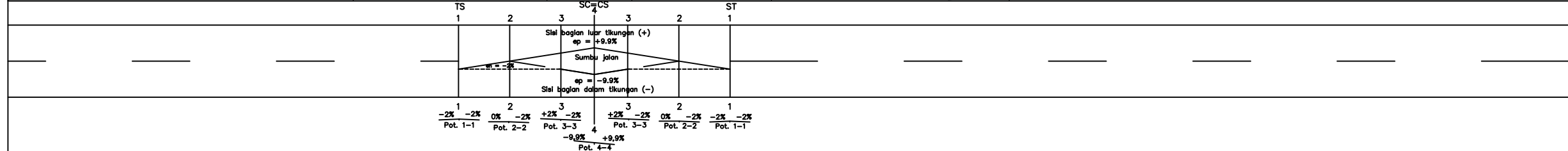
DIRENCANAKAN OLEH
 Slamet Mardi Prastyanto, Amd.T
 NIM. 061940112880

SITUASI DAN
 POTONGAN MEMANJANG

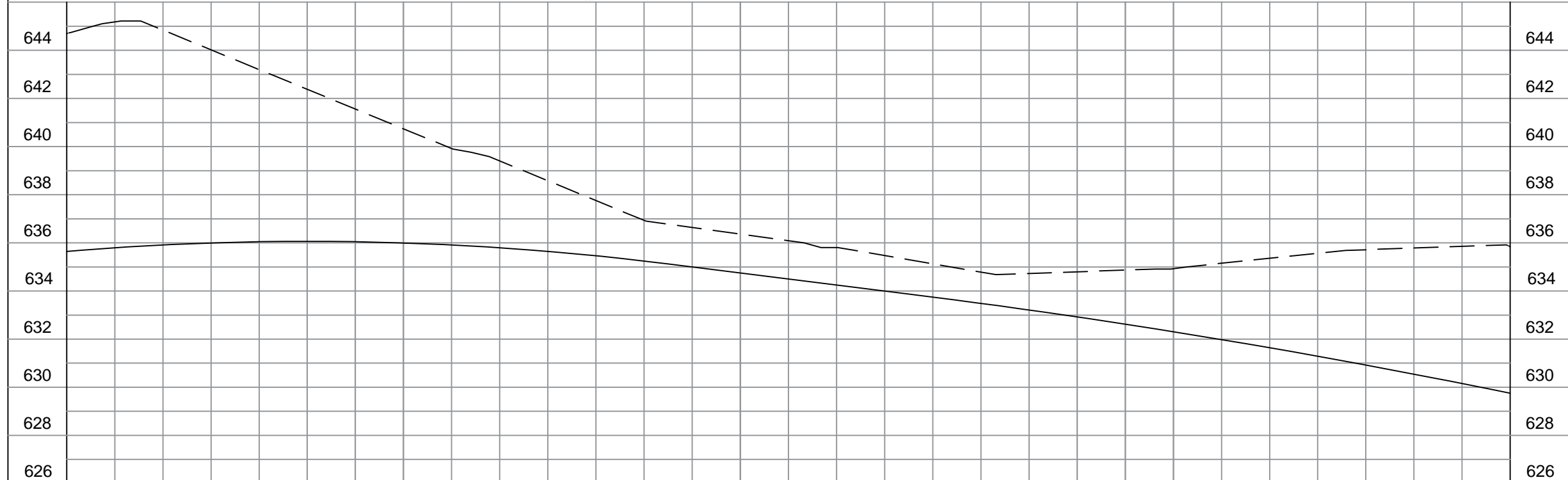
NO GAMBAR
 JUMLAH GAMBAR
 SKALA GAMBAR



DIAGRAM
 SUPERELEVASI

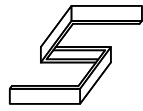


POTONGAN
 MEMANJANG



SKALA HORIZONTAL 1:100
 SKALA VERTIKAL 1:200

ELV. TANAH ASLI	644,698	642,380	638,582	636,089	634,729	635,359	635,841	ELV. TANAH ASLI
ELV RENCANA	635,645	636,063	635,645	634,500	633,210	631,640	629,750	ELV RENCANA
STA	24+550	24+600	24+650	24+700	24+750	24+800	24+850	STA



JURUSAN TEKNIK SIPIL
 PERANCANGAN JALAN DAN JEMBATAN
 POLITEKNIK NEGERI SRIWIJAYA
 PALEMBANG

PERANCANGAN GEOMETRIK DAN
 TEBAL PERKERASAN RIGID PADA
 RUAS JALAN KOTA PAGAR ALAM
 - MUARA PINANG STA 22+750 -28+650
 PROVINSI SUMATERA SELATAN

DIPERIKSA OLEH

PEMBIMBING I

Drs. Bambang Hidayat Fandy, ST, MM, M.T.
 NIP. 195807161986031004

PEMBIMBING II

Andi Herius, S.T., M.T.
 NIP. 197609072001121002

DIRENCANAKAN OLEH

M. Rendy, Amd.T
 NIM. 061940112871

Slamet Mardi Prastyanto, Amd.T
 NIM. 061940112880

SITUASI DAN
 POTONGAN MEMANJANG

NO GAMBAR

JUMLAH GAMBAR

SKALA GAMBAR

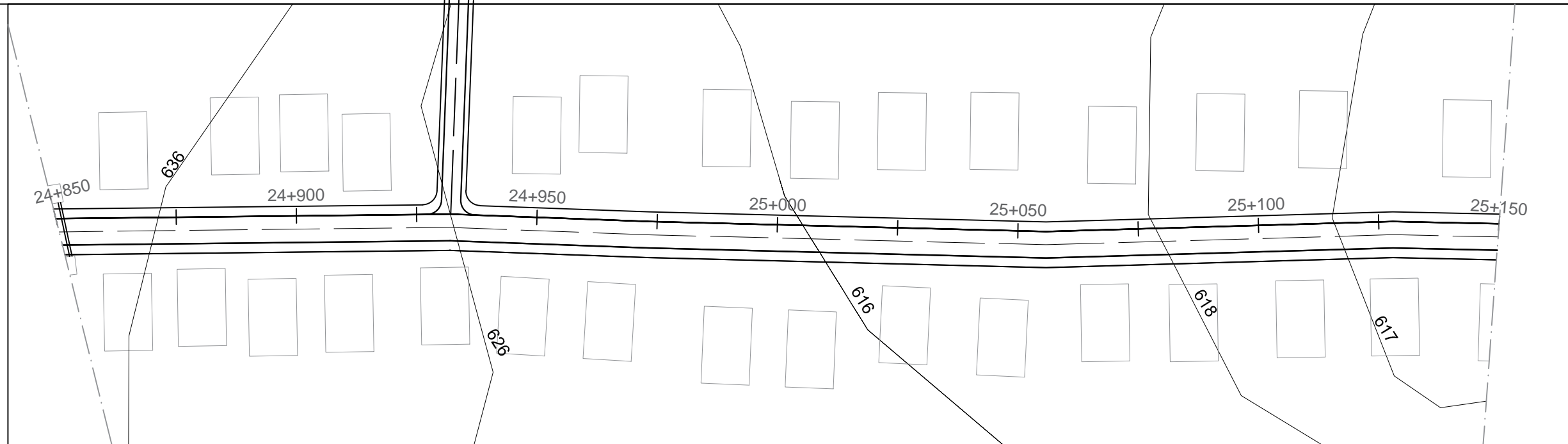
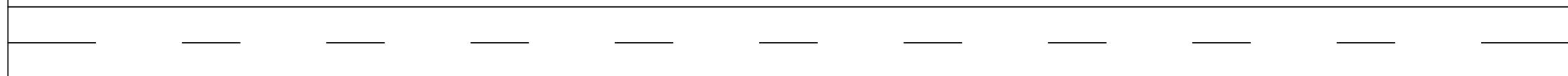
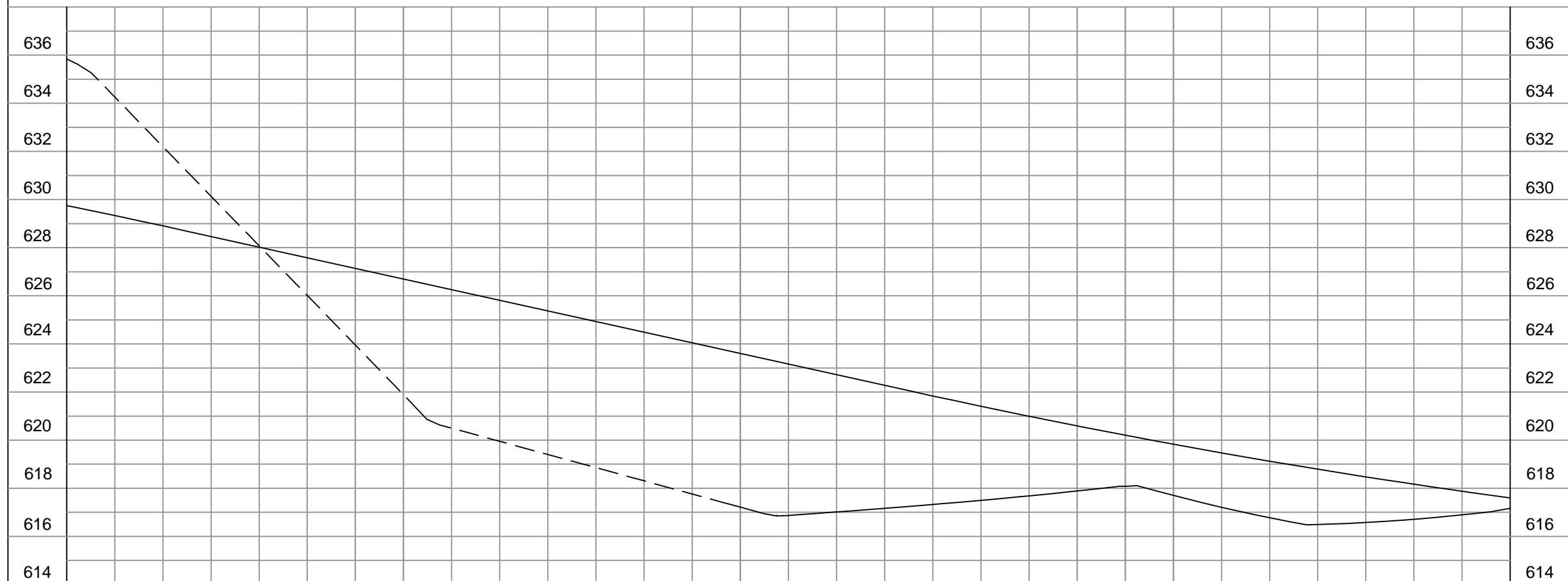


DIAGRAM
 SUPERELEVASI



POTONGAN
 MEMANJANG

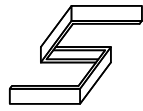


SKALA HORIZONTAL 1:100
 SKALA VERTIKAL 1:200

ELV. TANAH ASLI	635,841	626,014	619,404	616,869	617,685	616,775	617,166
ELV RENCANA	629,750	627,581	625,371	623,161	620,995	619,126	617,600
STA	24+850	24+900	24+950	25+000	25+050	25+100	25+150

ELV. TANAH ASLI	635,841	626,014	619,404	616,869	617,685	616,775	617,166
ELV RENCANA	629,750	627,581	625,371	623,161	620,995	619,126	617,600
STA	24+850	24+900	24+950	25+000	25+050	25+100	25+150

ELV. TANAH ASLI	635,841	626,014	619,404	616,869	617,685	616,775	617,166
ELV RENCANA	629,750	627,581	625,371	623,161	620,995	619,126	617,600
STA	24+850	24+900	24+950	25+000	25+050	25+100	25+150



JURUSAN TEKNIK SIPIL
 PERANCANGAN JALAN DAN JEMBATAN
 POLITEKNIK NEGERI SRIWIJAYA
 PALEMBANG

PERANCANGAN GEOMETRIK DAN
 TEBAL PERKERASAN RIGID PADA
 RUAS JALAN KOTA PAGAR ALAM
 - MUARA PINANG STA 22+750 -28+650
 PROVINSI SUMATERA SELATAN

DIPERIKSA OLEH

PEMBIMBING I

Drs. Bambang Hidayat Fandy, ST, MM, M.T.
 NIP. 195807161986031004

PEMBIMBING II

Andi Herius, S.T., M.T.
 NIP. 197609072001121002

DIRENCANAKAN OLEH

M. Rendy, Amd.T
 NIM. 061940112871

Slamet Mardi Prastyanto, Amd.T
 NIM. 061940112880

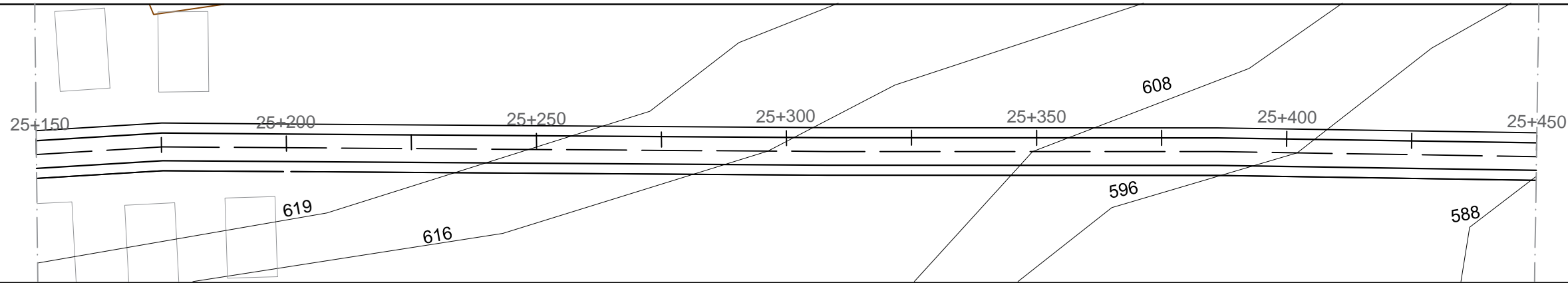
SITUASI DAN
 POTONGAN MEMANJANG

NO GAMBAR

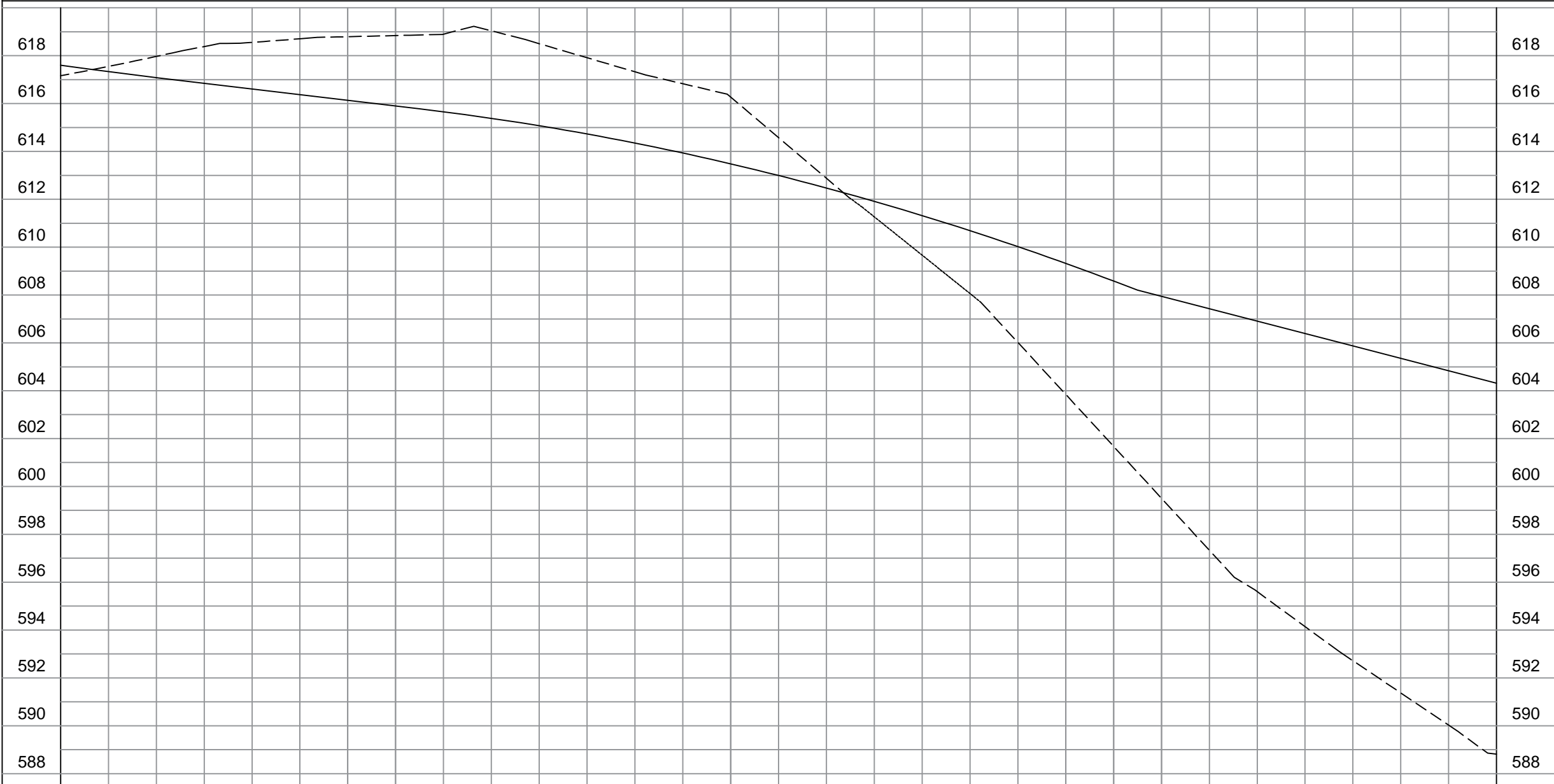
JUMLAH GAMBAR

SKALA GAMBAR

DIAGRAM
 SUPERELEVASI

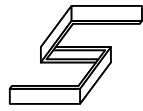


POTONGAN
 MEMANJANG



SKALA HORIZONTAL 1:100
 SKALA VERTIKAL 1:200

ELV. TANAH ASLI	617,166	618,711	618,503	614,574	606,017	595,607	588,811	ELV. TANAH ASLI
ELV RENCANA	617,600	616,371	615,074	612,995	610,022	606,910	604,314	ELV RENCANA
STA	25+150	25+200	25+250	25+300	25+350	25+400	25+450	STA



JURUSAN TEKNIK SIPIL
PERANCANGAN JALAN DAN JEMBATAN
POLITEKNIK NEGERI SRIWIJAYA
PALEMBANG

PERANCANGAN GEOMETRIK DAN
TEBAL PERKERASAN RIGID PADA
RUAS JALAN KOTA PAGAR ALAM
- MUARA PINANG STA 22+750 -28+650
PROVINSI SUMATERA SELATAN

DIPERIKSA OLEH

PEMBIMBING I

PEMBIMBING II

Drs. Bambang Hidayat Fandy, ST, MM, M.T.
 NIP. 195807161986031004

Andi Herius, S.T., M.T.
 NIP. 197609072001121002

DIRENCANAKAN OLEH

M. Rendy, Amd.T
 NIM. 061940112871

Slamet Mardi Prastyanto, Amd.T
 NIM. 061940112880

SITUASI DAN
POTONGAN MEMANJANG

NO GAMBAR

JUMLAH GAMBAR

SKALA GAMBAR

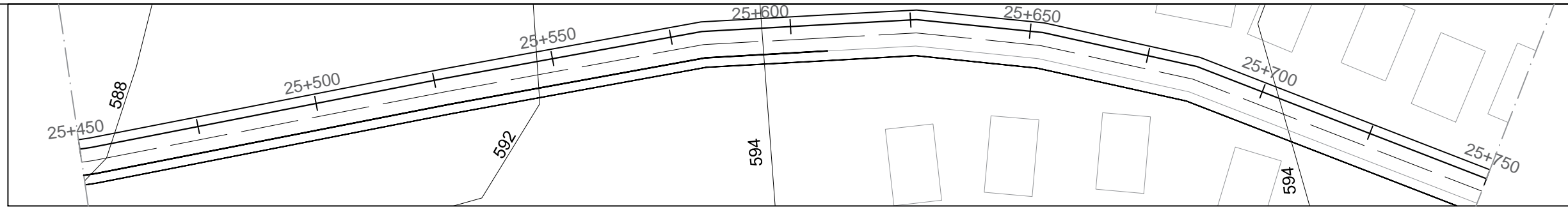

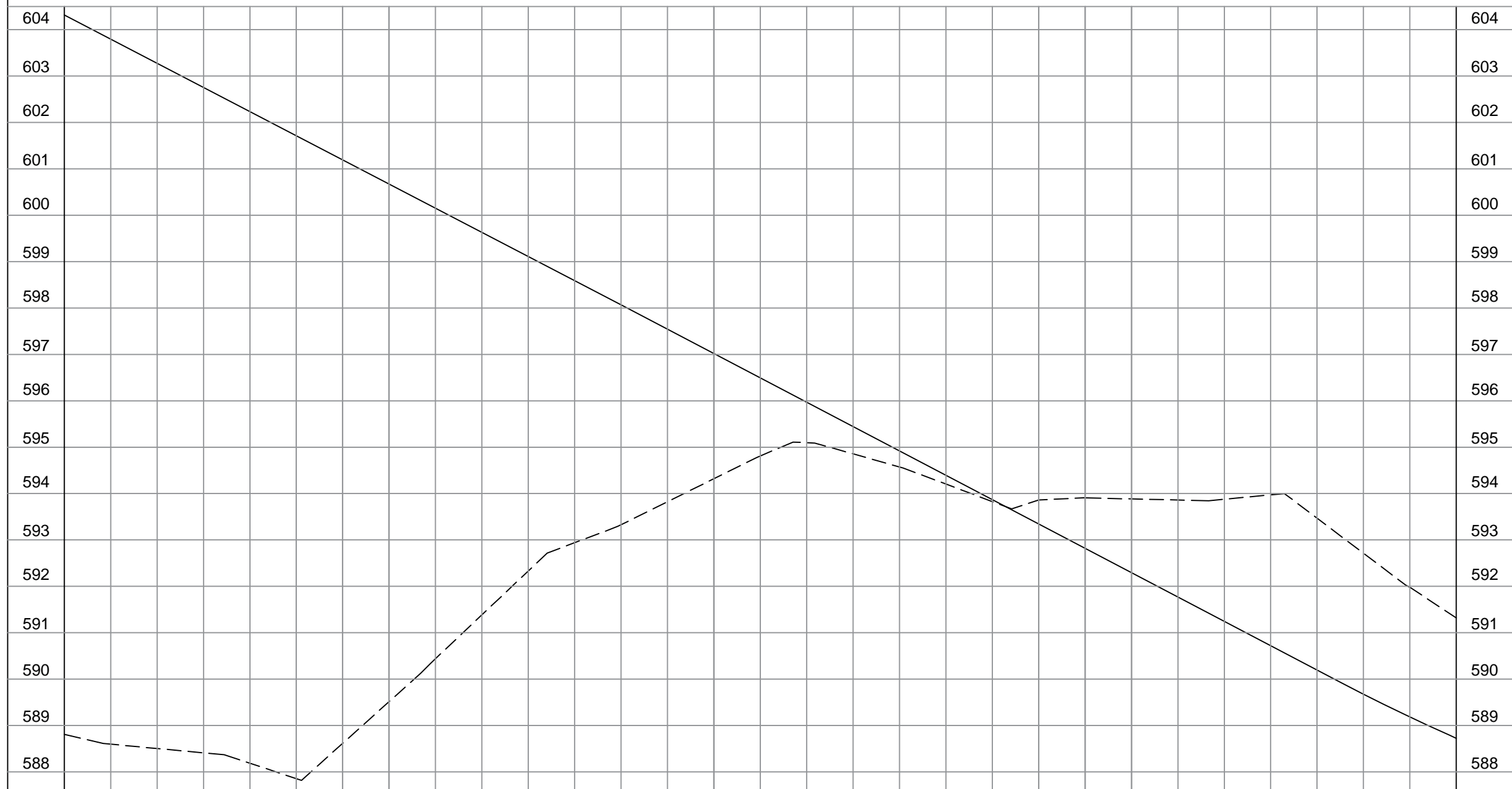


DIAGRAM
SUPERELEVASI



POTONGAN
MEMANJANG



SKALA HORIZONTAL 1:100
 SKALA VERTIKAL 1:100

ELV. TANAH ASLI

588,811	587,857	592,331	594,811	593,828	593,877	591,320
---------	---------	---------	---------	---------	---------	---------

ELV. TANAH ASLI

ELV RENCANA

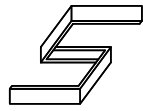
604,314	601,711	599,108	596,493	593,870	591,246	588,726
---------	---------	---------	---------	---------	---------	---------

ELV RENCANA

STA

25+450	25+500	25+550	25+600	25+650	25+700	25+750
--------	--------	--------	--------	--------	--------	--------

STA



JURUSAN TEKNIK SIPIL
 PERANCANGAN JALAN DAN JEMBATAN
 POLITEKNIK NEGERI SRIWIJAYA
 PALEMBANG

PERANCANGAN GEOMETRIK DAN
 TEBAL PERKERASAN RIGID PADA
 RUAS JALAN KOTA PAGAR ALAM
 - MUARA PINANG STA 22+750 -28+650
 PROVINSI SUMATERA SELATAN

DIPERIKSA OLEH

PEMBIMBING I

Drs. Bambang Hidayat Fandy, ST, MM, M.T.
 NIP. 195807161986031004

PEMBIMBING II

Andi Herius, S.T., M.T.
 NIP. 197609072001121002

DIRENCANAKAN OLEH

M. Rendy, Amd.T
 NIM. 061940112871

Slamet Mardi Prastyanto, Amd.T
 NIM. 061940112880

SITUASI DAN
 POTONGAN MEMANJANG

NO GAMBAR

JUMLAH GAMBAR

SKALA GAMBAR

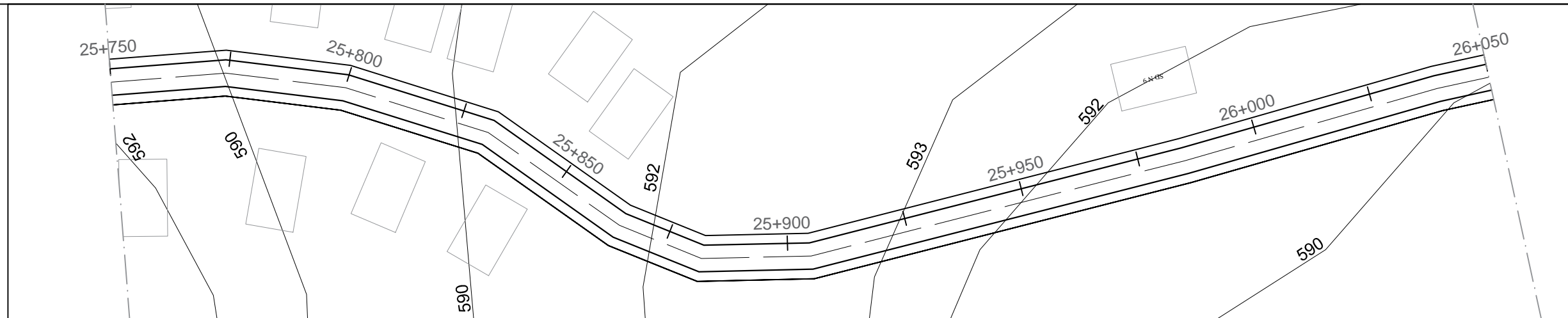
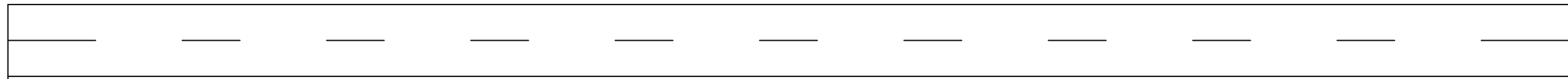
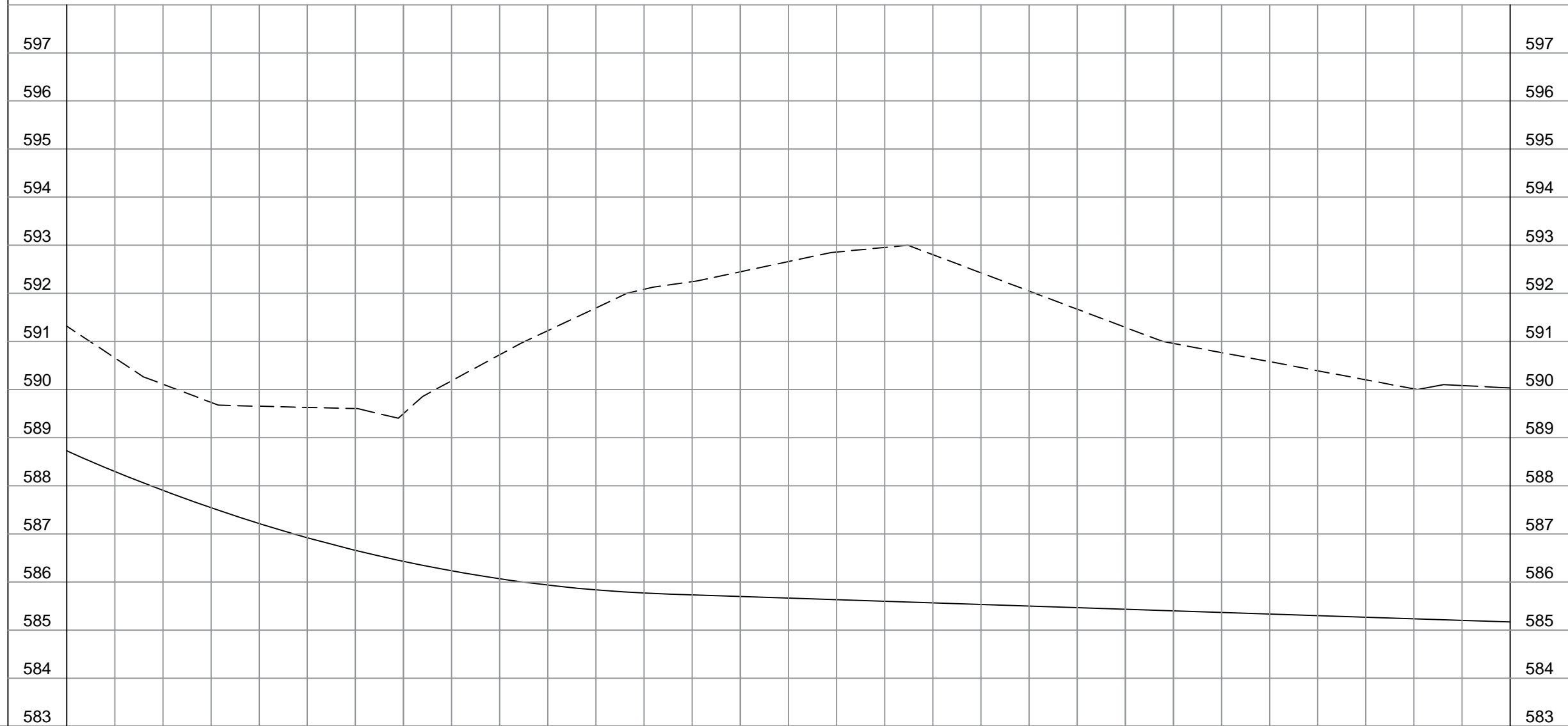


DIAGRAM
 SUPERELEVASI



POTONGAN
 MEMANJANG



SKALA HORIZONTAL 1:100
 SKALA VERTIKAL 1:100

ELV. TANAH ASLI	591,320	589,629	591,227	592,661	592,049	590,580	590,034	ELV. TANAH ASLI
ELV RENCANA	588,726	586,921	585,936	585,667	585,500	585,333	585,169	ELV RENCANA
STA	25+750	25+800	25+850	25+900	25+950	26+000	26+050	STA



JURUSAN TEKNIK SIPIL
PERANCANGAN JALAN DAN JEMBATAN
POLITEKNIK NEGERI SRIWIJAYA
PALEMBANG

PERANCANGAN GEOMETRIK DAN
TEBAL PERKERASAN RIGID PADA
RUAS JALAN KOTA PAGAR ALAM
- MUARA PINANG STA 22+750 -28+650
PROVINSI SUMATERA SELATAN

DIPERIKSA OLEH

PEMBIMBING I

Drs. Bambang Hidayat Fandy, ST, MM, M.T.
 NIP. 195807161986031004

PEMBIMBING II

Andi Herius, S.T., M.T.
 NIP. 197609072001121002

DIRENCANAKAN OLEH

M. Rendy, Amd.T
 NIM. 061940112871

Slamet Mardi Prastyanto, Amd.T
 NIM. 061940112880

SITUASI DAN
POTONGAN MEMANJANG

NO GAMBAR

JUMLAH GAMBAR

SKALA GAMBAR

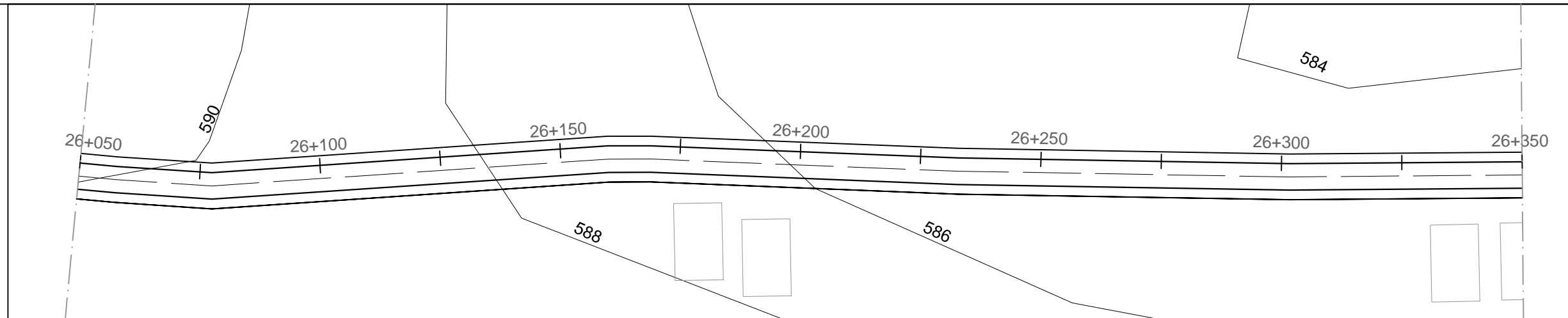
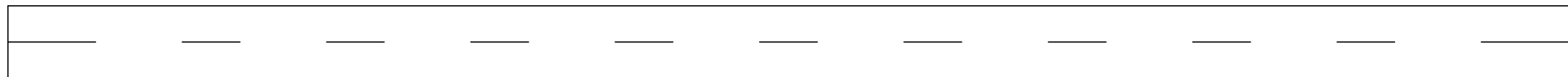
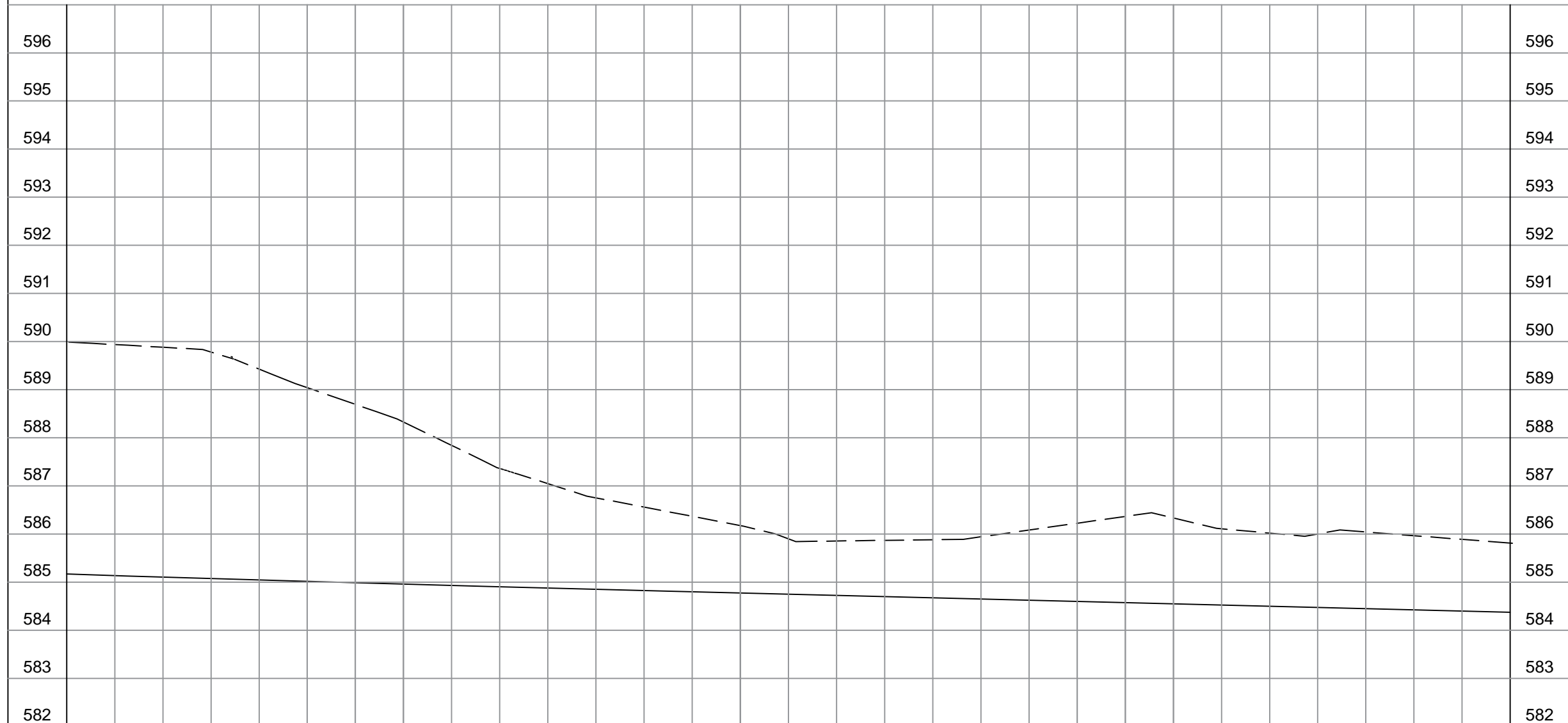


DIAGRAM
SUPERELEVASI

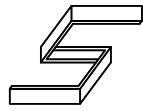


POTONGAN
MEMANJANG



SKALA HORIZONTAL 1:100
 SKALA VERTIKAL 1:100

ELV. TANAH ASLI	590,034	589,071	587,079	585,930	586,136	586,061	585,855	ELV. TANAH ASLI
ELV RENCANA	585,169	585,015	584,877	584,750	584,625	584,500	584,375	ELV RENCANA
STA	26+050	26+100	26+150	26+200	26+250	26+300	26+350	STA



JURUSAN TEKNIK SIPIL
 PERANCANGAN JALAN DAN JEMBATAN
 POLITEKNIK NEGERI SRIWIJAYA
 PALEMBANG

PERANCANGAN GEOMETRIK DAN
 TEBAL PERKERASAN RIGID PADA
 RUAS JALAN KOTA PAGAR ALAM
 - MUARA PINANG STA 22+750 -28+650
 PROVINSI SUMATERA SELATAN

DIPERIKSA OLEH

PEMBIMBING I

Drs. Bambang Hidayat Fandy, ST, MM, M.T.
 NIP. 195807161986031004

PEMBIMBING II

Andi Herius, S.T., M.T.
 NIP. 197609072001121002

DIRENCANAKAN OLEH

M. Rendy, Amd.T
 NIM. 061940112871

Slamet Mardi Prastyanto, Amd.T
 NIM. 061940112880

SITUASI DAN
 POTONGAN MEMANJANG

NO GAMBAR

JUMLAH GAMBAR

SKALA GAMBAR

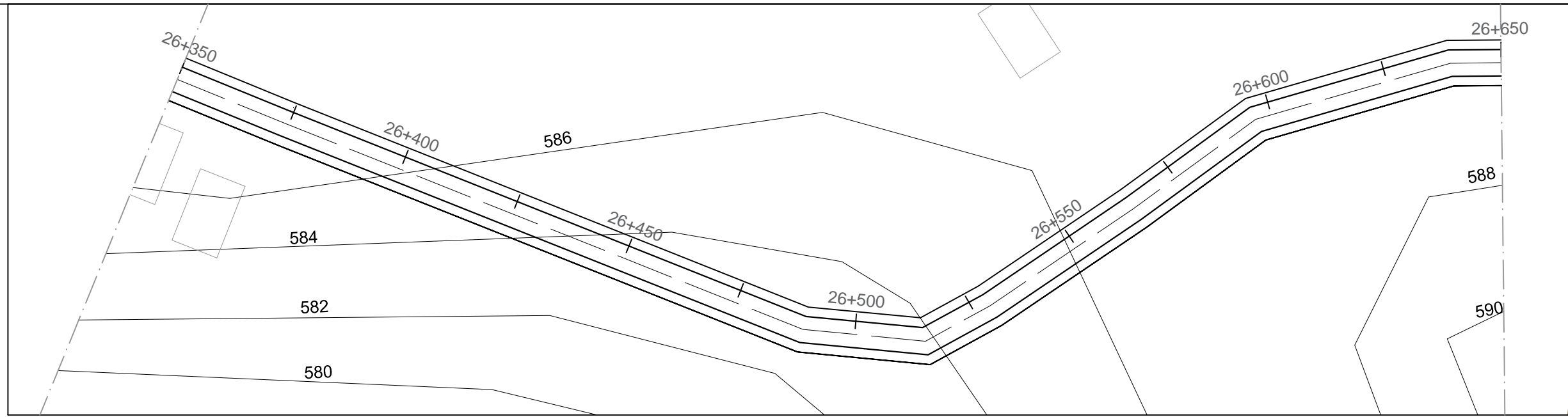
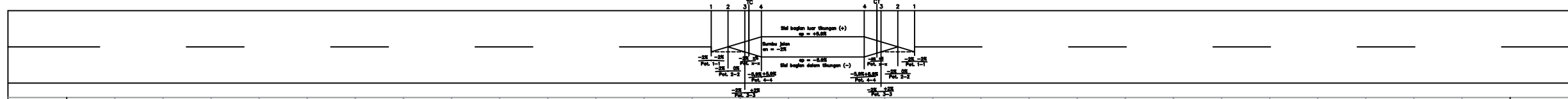


DIAGRAM
 SUPERELEVASI



POTONGAN
 MEMANJANG



SKALA HORIZONTAL 1:100
 SKALA VERTIKAL 1:100

ELV. TANAH ASLI	585,855	585,832	584,798	585,485	587,063	587,034	586,416	ELV. TANAH ASLI
ELV RENCANA	584,375	584,250	584,094	583,719	582,094	582,250	581,375	ELV RENCANA
STA	26+350	26+400	26+450	26+500	26+550	26+600	26+650	STA

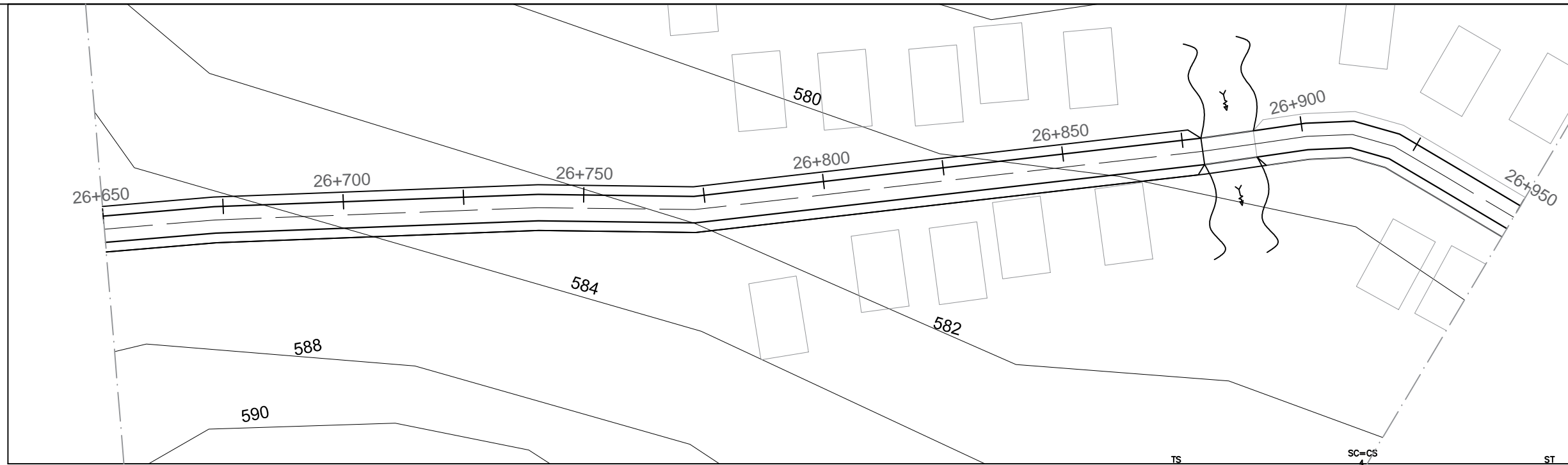
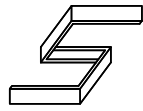
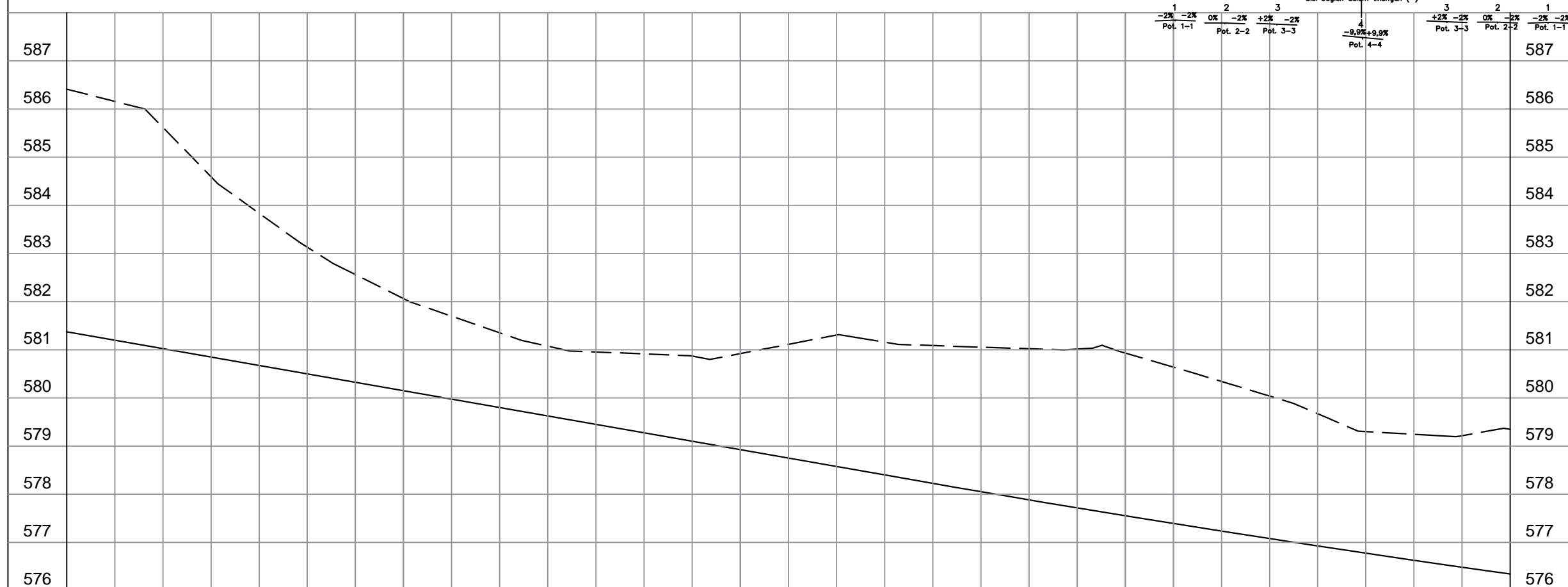


DIAGRAM
SUPERELEVASI

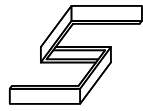


POTONGAN
MEMANJANG



SKALA HORIZONTAL 1:100
SKALA VERTIKAL 1:100

ELV. TANAH ASLI	586,416	583,132	581,076	581,113	581,022	580,040	579,348	ELV. TANAH ASLI
ELV RENCANA	581,375	580,500	579,625	578,750	577,884	577,078	576,342	ELV RENCANA
STA	26+650	26+700	26+750	26+800	26+850	26+900	26+950	STA



JURUSAN TEKNIK SIPIL
PERANCANGAN JALAN DAN JEMBATAN
POLITEKNIK NEGERI SRIWIJAYA
PALEMBANG

PERANCANGAN GEOMETRIK DAN
TEBAL PERKERASAN RIGID PADA
RUAS JALAN KOTA PAGAR ALAM
- MUARA PINANG STA 22+750 -28+650
PROVINSI SUMATERA SELATAN

DIPERIKSA OLEH

PEMBIMBING I

Drs. Bambang Hidayat Fandy, ST, MM, M.T.
NIP. 195807161986031004

PEMBIMBING II

Andi Herius, S.T., M.T.
NIP. 197609072001121002

DIRENCANAKAN OLEH

M. Rendy, Amd.T
NIM. 061940112871

Slamet Mardi Prastyanto, Amd.T
NIM. 061940112880

SITUASI DAN
POTONGAN MEMANJANG

NO GAMBAR

JUMLAH GAMBAR

SKALA GAMBAR

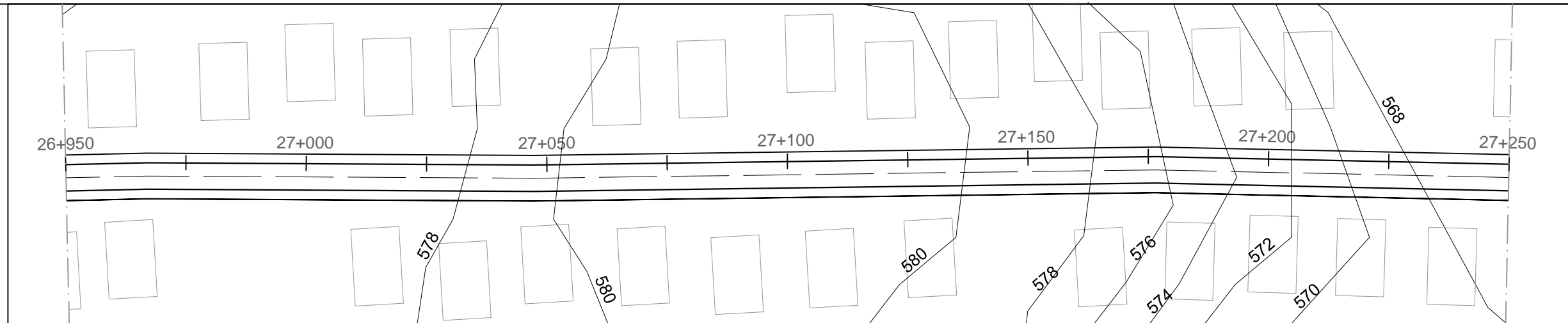
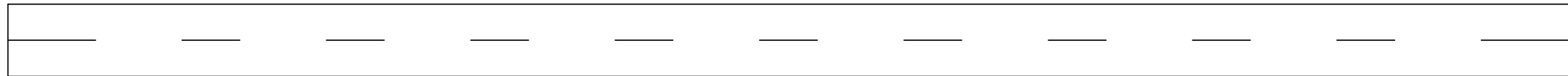
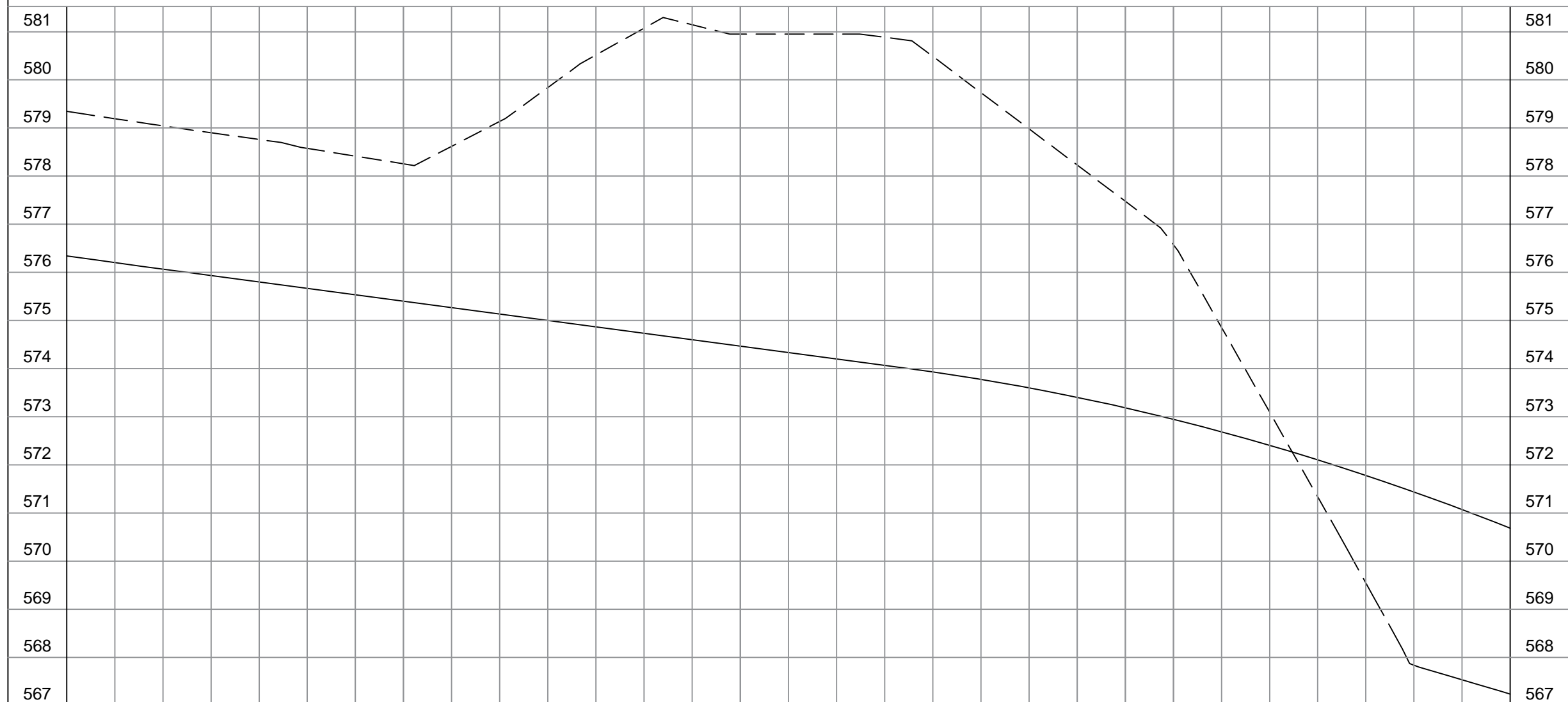


DIAGRAM
SUPERELEVASI



POTONGAN
MEMANJANG



SKALA HORIZONTAL 1:100
SKALA VERTIKAL 1:100

ELV. TANAH ASLI

579,348	578,576	579,841	581,000	578,984	573,096	567,236
---------	---------	---------	---------	---------	---------	---------

ELV. TANAH ASLI

ELV RENCANA

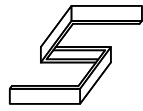
576,342	575,667	575,000	574,333	573,600	572,406	570,684
---------	---------	---------	---------	---------	---------	---------

ELV RENCANA

STA

26+950	27+000	27+050	27+100	27+150	27+200	27+250
--------	--------	--------	--------	--------	--------	--------

STA



JURUSAN TEKNIK SIPIL
 PERANCANGAN JALAN DAN JEMBATAN
 POLITEKNIK NEGERI SRIWIJAYA
 PALEMBANG

PERANCANGAN GEOMETRIK DAN
 TEBAL PERKERASAN RIGID PADA
 RUAS JALAN KOTA PAGAR ALAM
 - MUARA PINANG STA 22+750 -28+650
 PROVINSI SUMATERA SELATAN

DIPERIKSA OLEH

PEMBIMBING I

Drs. Bambang Hidayat Fussy, ST, MM, M.T.
 NIP. 195807161986031004

PEMBIMBING II

Andi Herius, S.T., M.T.
 NIP. 197609072001121002

DIRENCANAKAN OLEH

M. Rendy, Amd.T
 NIM. 061940112871

Slamet Mardi Prastyanto, Amd.T
 NIM. 061940112880

SITUASI DAN
 POTONGAN MEMANJANG

NO GAMBAR

JUMLAH GAMBAR

SKALA GAMBAR

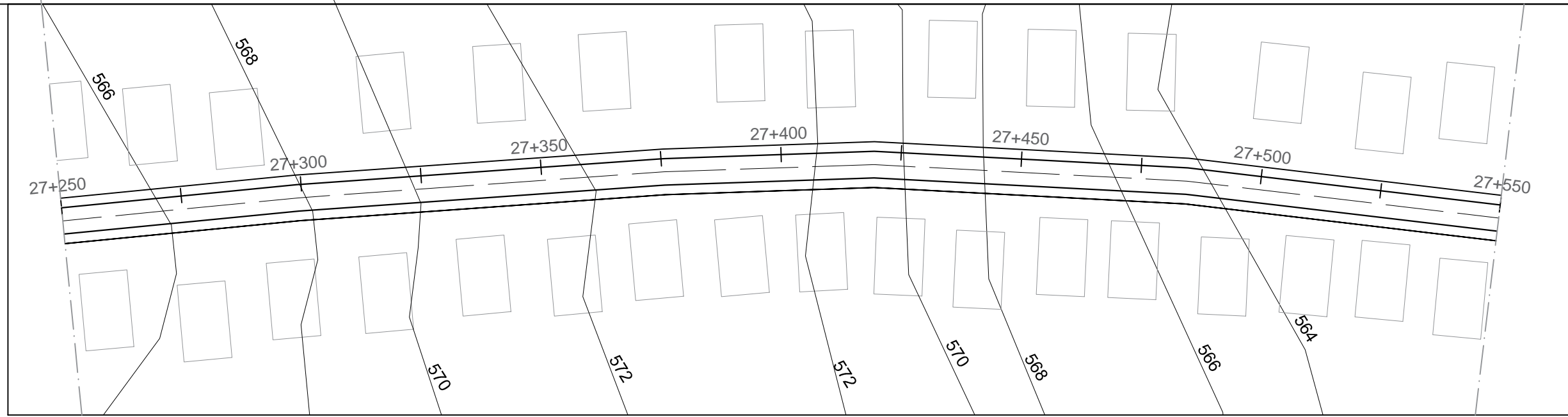
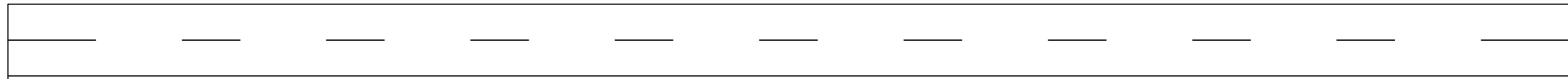
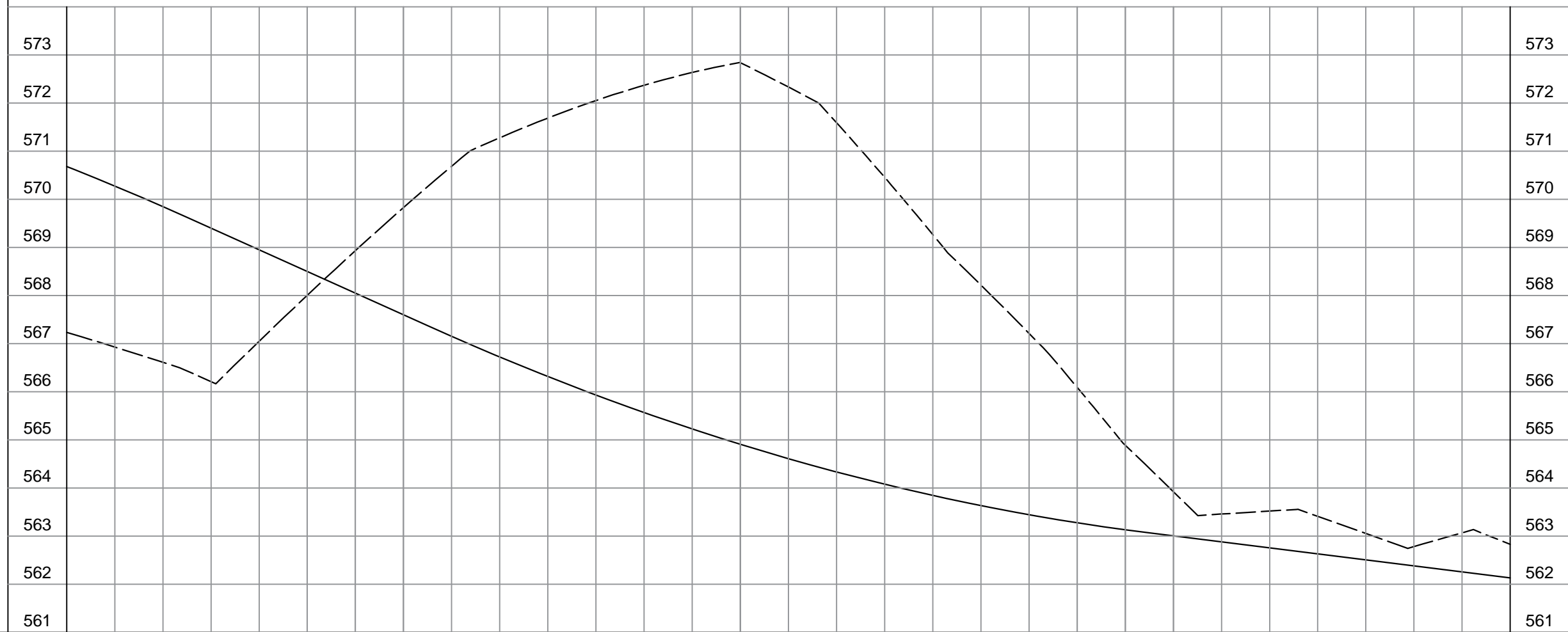


DIAGRAM
 SUPERELEVASI



POTONGAN
 MEMANJANG



SKALA HORIZONTAL 1:100
 SKALA VERTIKAL 1:100

ELV. TANAH ASLI	567,236	568,005	571,689	572,336	567,214	563,521	562,827	ELV. TANAH ASLI
ELV RENCANA	570,684	568,500	566,318	564,610	563,446	562,755	562,132	ELV RENCANA
STA	27+250	27+300	27+350	27+400	27+450	27+500	27+550	STA



JURUSAN TEKNIK SIPIL
 PERANCANGAN JALAN DAN JEMBATAN
 POLITEKNIK NEGERI SRIWIJAYA
 PALEMBANG

PERANCANGAN GEOMETRIK DAN
 TEBAL PERKERASAN RIGID PADA
 RUAS JALAN KOTA PAGAR ALAM
 - MUARA PINANG STA 22+750 -28+650
 PROVINSI SUMATERA SELATAN

DIPERIKSA OLEH

PEMBIMBING I

Drs. Bambang Hidayat Fandy, ST, MM, M.T.
 NIP. 195807161986031004

PEMBIMBING II

Andi Herius, S.T., M.T.
 NIP. 197609072001121002

DIRENCANAKAN OLEH

M. Rendy, Amd.T
 NIM. 061940112871

Slamet Mardi Prastyanto, Amd.T
 NIM. 061940112880

SITUASI DAN
 POTONGAN MEMANJANG

NO GAMBAR

JUMLAH GAMBAR

SKALA GAMBAR

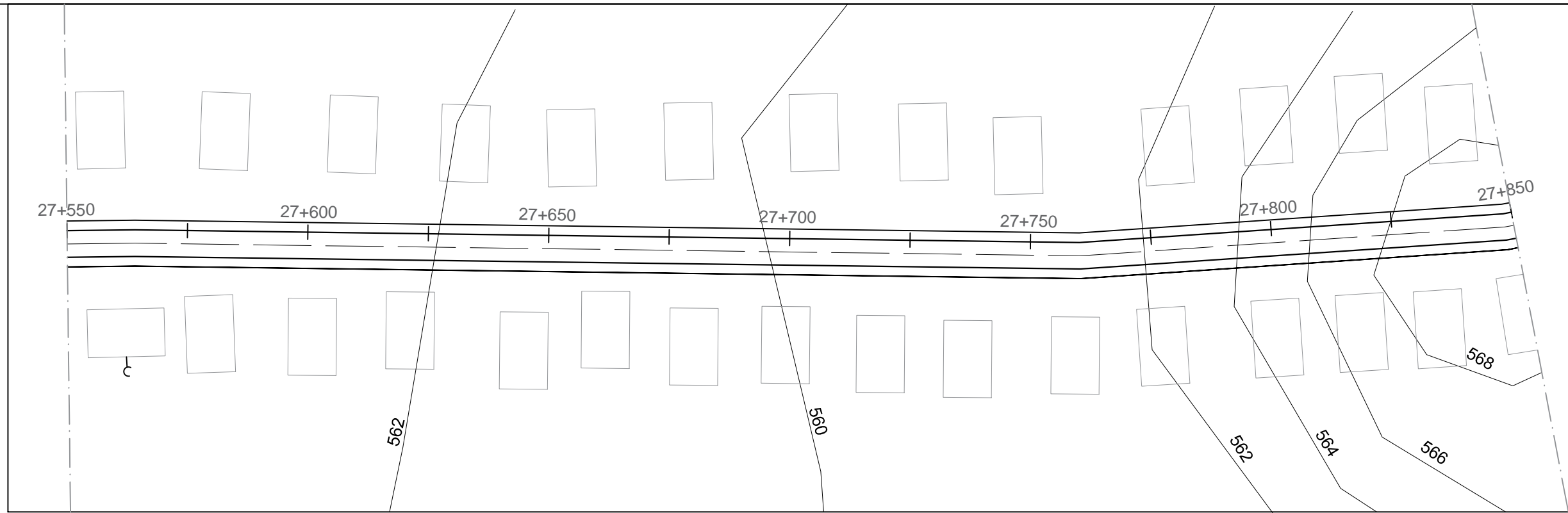
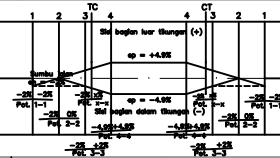
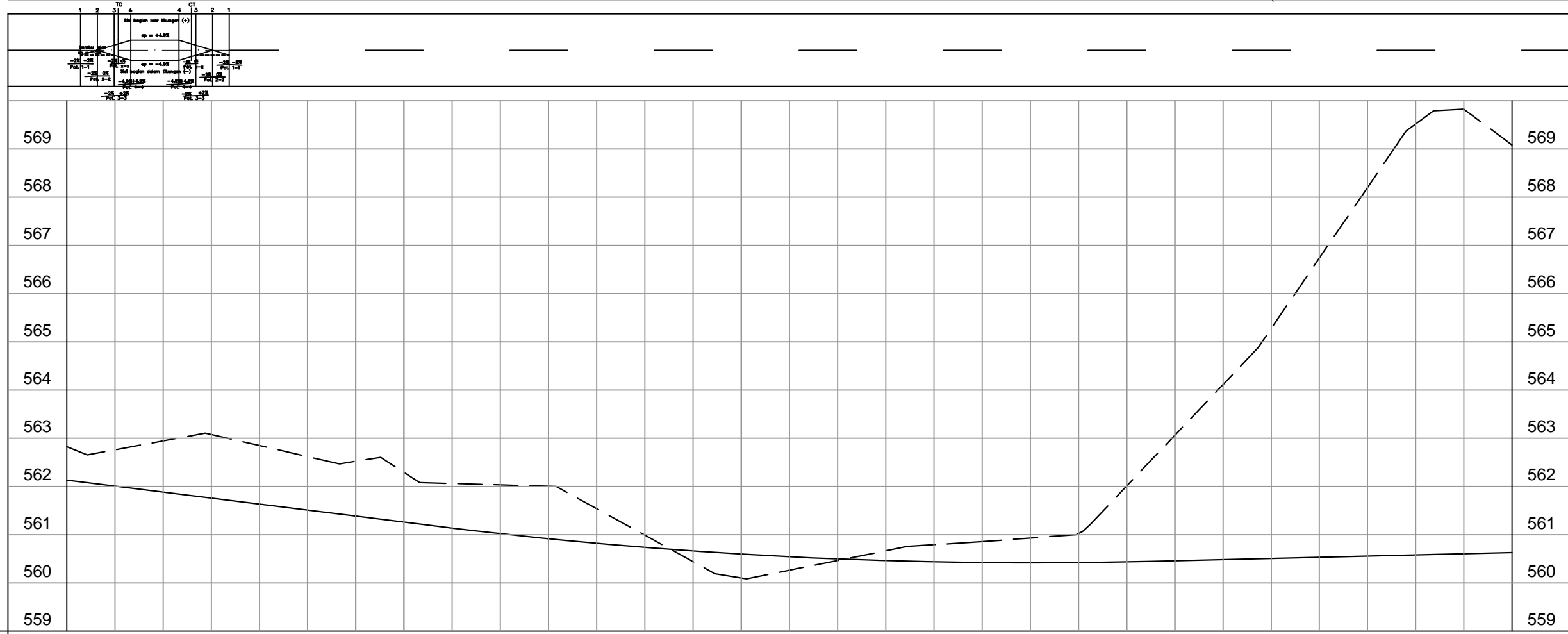


DIAGRAM
 SUPERELEVASI

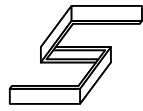


POTONGAN
 MEMANJANG



SKALA HORIZONTAL 1:100
 SKALA VERTIKAL 1:100

ELV. TANAH ASLI	562,827	562,621	562,000	560,264	560,930	565,276	569,084	ELV. TANAH ASLI
ELV RENCANA	562,132	561,509	560,918	560,543	560,418	560,509	560,632	ELV RENCANA
STA	27+550	27+600	27+650	27+700	27+750	27+800	27+850	STA



JURUSAN TEKNIK SIPIL
 PERANCANGAN JALAN DAN JEMBATAN
 POLITEKNIK NEGERI SRIWIJAYA
 PALEMBANG

PERANCANGAN GEOMETRIK DAN
 TEBAL PERKERASAN RIGID PADA
 RUAS JALAN KOTA PAGAR ALAM
 - MUARA PINANG STA 22+750 -28+650
 PROVINSI SUMATERA SELATAN

DIPERIKSA OLEH

PEMBIMBING I

Drs. Bambang Hidayat Fandy, ST, MM, M.T.
 NIP. 195807161986031004

PEMBIMBING II

Andi Herius, S.T., M.T.
 NIP. 197609072001121002

DIRENCANAKAN OLEH

M. Rendy, Amd.T
 NIM. 061940112871

Slamet Mardi Prastyanto, Amd.T
 NIM. 061940112880

SITUASI DAN
 POTONGAN MEMANJANG

NO GAMBAR

JUMLAH GAMBAR

SKALA GAMBAR

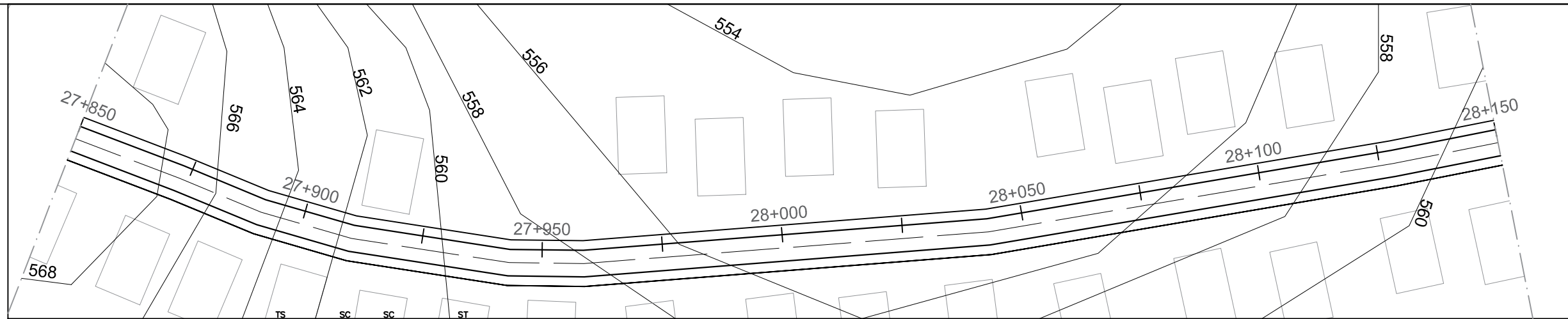
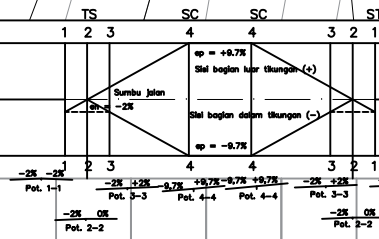
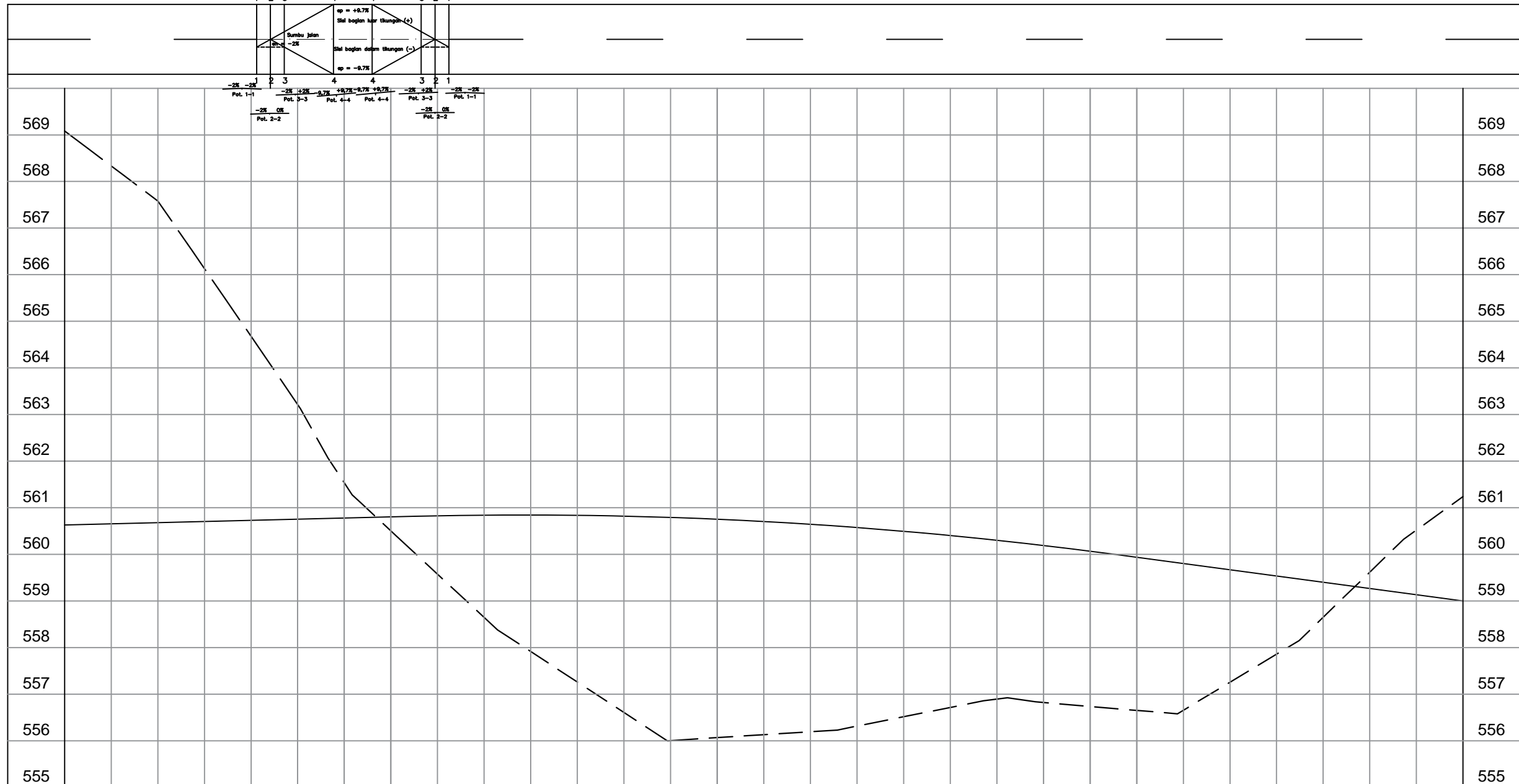


DIAGRAM
 SUPERELEVASI

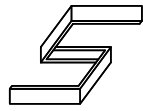


POTONGAN
 MEMANJANG



SKALA HORIZONTAL 1:100
 SKALA VERTIKAL 1:100

ELV. TANAH ASLI	569,084	563,214	557,915	556,131	556,896	557,257	561,239	ELV. TANAH ASLI
ELV RENCANA	560,632	560,754	560,844	560,705	560,302	559,669	559,002	ELV RENCANA
STA	27+850	27+900	27+950	28+000	28+050	28+100	28+150	STA



JURUSAN TEKNIK SIPIL
 PERANCANGAN JALAN DAN JEMBATAN
 POLITEKNIK NEGERI SRIWIJAYA
 PALEMBANG

PERANCANGAN GEOMETRIK DAN
 TEBAL PERKERASAN RIGID PADA
 RUAS JALAN KOTA PAGAR ALAM
 - MUARA PINANG STA 22+750 -28+650
 PROVINSI SUMATERA SELATAN

DIPERIKSA OLEH

PEMBIMBING I

Drs. Bambang Hidayat Fandy, ST, MM, M.T.
 NIP. 195807161986031004

PEMBIMBING II

Andi Herius, S.T., M.T.
 NIP. 197609072001121002

DIRENCANAKAN OLEH

M. Rendy, Amd.T
 NIM. 061940112871

Slamet Mardi Prastyanto, Amd.T
 NIM. 061940112880

SITUASI DAN
 POTONGAN MEMANJANG

NO GAMBAR

JUMLAH GAMBAR

SKALA GAMBAR

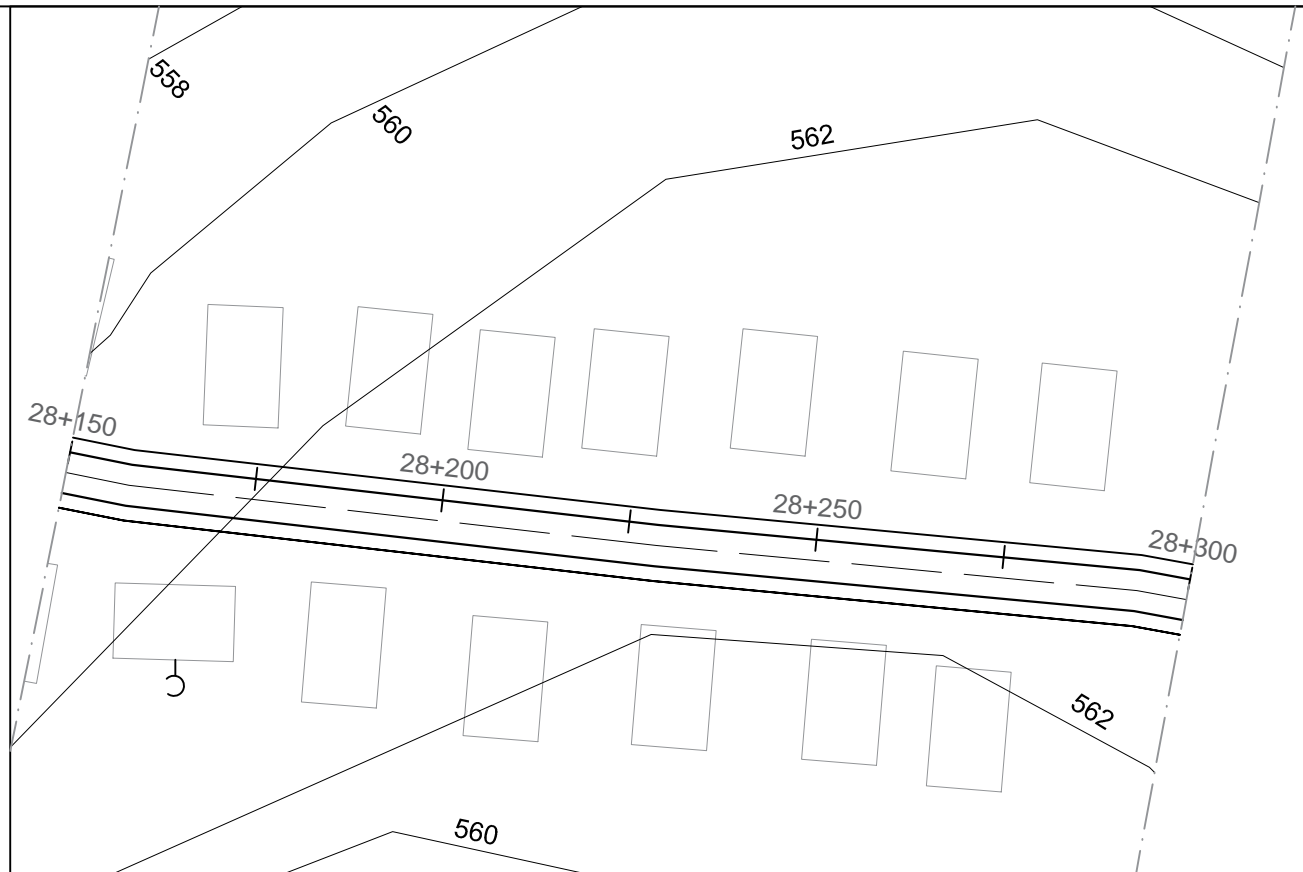
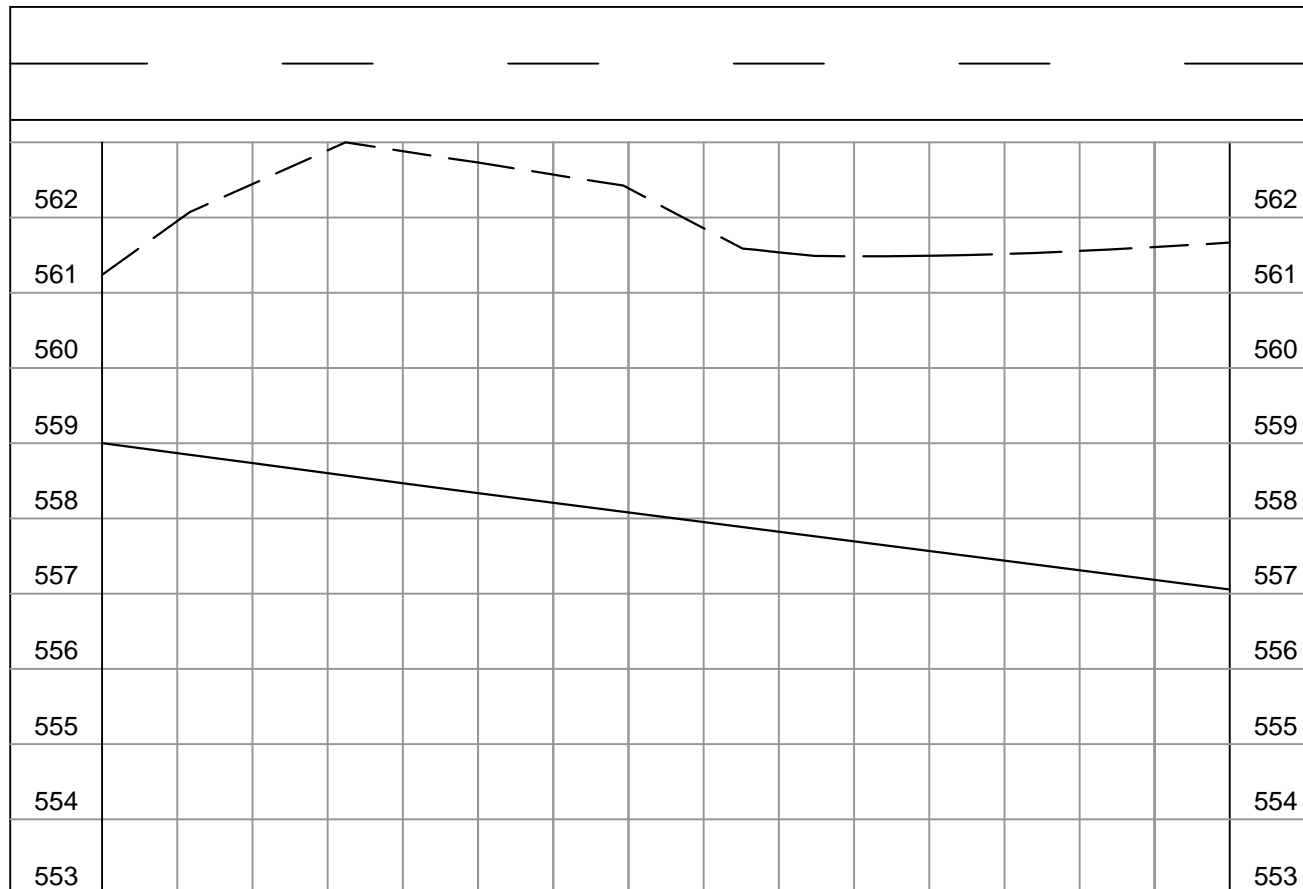


DIAGRAM
 SUPERELEVASI



POTONGAN
 MEMANJANG

SKALA HORIZONTAL 1:100
 SKALA VERTIKAL 1:100

ELV. TANAH ASLI	561,239	562,731	561,487	561,668	ELV. TANAH ASLI
ELV RENCANA	559,002	558,335	557,674	557,057	ELV RENCANA
STA	28+150	28+200	28+250	28+300	STA