

LAMPIRAN A

- Surat persetujuan penggunaan data dari Direktorat Jenderal Bina Marga balai Besar Pelaksana Jalan Nasional Sumatera Selatan
- Lembar asistensi Laporan Akhir
- Surat rekomendasi Seminar Proposal
- Data LHR

Hal : Permohonan Surat Permintaan Data Perencanaan Proyek

Yth.

Wakil Direktur I

Politeknik Negeri Sriwijaya

Di

Palembang

Dengan Hormat,

Sehubungan dengan dilaksanakannya “Laporan Akhir” Program DIII, Jurusan Teknik Sipil Konsentrasi Transportasi Politeknik Negeri Sriwijaya Tahun Akademik 2023, maka kami bermaksud mengajukan Surat Permintaan Data Perencanaan Proyek yang diajukan kepada :

Kepada : Kepala BBPJN Sumatera Selatan

**Alamat : JL. Kol. H. M Noerdin Pandji Rt/Rw. 03/01 No.78 KM 7 Kel. Karya Baru
Kec. Alang-Alang Lebar Palembang, Kode Pos 30152**

Berikut ini daftar mahasiswa/i yang akan mengerjakan Laporan Akhir Perencanaan Geometrik :

NO	NAMA	NPM	KELAS	JURUSAN
1	Muhammad Agung Pratama	062030100681	5 SM	Teknik Sipil
2	Tarisa	062030100690	5 SM	Teknik Sipil

Adapun data-data proyek yang dibutuhkan, antara lain :

1. Peta Kontur atau Peta Situasi
2. Gambar Potongan Memanjang dan Melintang
3. Data Pengujian Tanah CBR
4. Data Lalu lintas harian rata-rata (LHR)
5. Data Harga Satuan Alat dan Bahan
6. Rencana Kerja dan Syarat-syarat (RKS)
7. Spesifikasi Pekerjaan Teknis

Demikianlah Surat Permintaan Data Perencanaan Proyek ini kami ajukan, besar harapan kami agar Bapak dapat menyetujuinya. Atas perhatian Bapak kami ucapkan terima kasih.

Mengetahui,
Ketua Jurusan Teknik Sipil



Ibrahim, S.T., M.T
NIP. 196905092000031001

Palembang, 2023
Hormat Kami,



Muhammad Agung Pratama
NIM. 062030100681



KEMENTERIAN PENDIDIKAN, KEBUDAYAAN,
RISET, DAN TEKNOLOGI
POLITEKNIK NEGERI SRIWIJAYA

Jalan Srijaya Negara Bukit Besar – Palembang 30139 Telepon 0711-353414
Laman : <http://polsri.ac.id>, Pos El : info@polsri.ac.id

Nomor : 0915/PL6.3.1/SP/2023
Perihal : Izin Pengambilan Data

30 Januari 2023

Yth. Kepala
Balai Besar Pelaksanaan Jalan Nasional Sumatera Selatan
Jalan Kol. H.M. Noerdin Pandji No.78 RT.03 RW.01 Km.7
Kelurahan Karya Baru Kecamatan Alang-Alang Lebar
Palembang 30152

Dengan hormat,

Sesuai dengan kurikulum Jurusan Teknik Sipil Politeknik Negeri Sriwijaya, Laporan Akhir merupakan mata kuliah wajib pada semester 6 (enam). Untuk itu mahasiswa kami memerlukan data untuk penyusunan Laporan Akhir tersebut.

Sehubungan dengan hal tersebut di atas, kami mohon Bapak/Ibu dapat memberikan izin dan membantu mahasiswa kami ini untuk pengambilan data.


Adapun data-data proyek yang dibutuhkan yaitu:

1. Peta Kontur atau Peta Situasi
2. Gambar Potongan Memanjang dan Melintang
3. Data Pengujian Tanah CBR
4. Data Lalulintas Harian Rata-Rata (LHR)
5. Data Harga Satuan Alat dan Bahan
6. Rencana Kerja dan Syarat-Syarat
7. Spesifikasi Pekerjaan Teknis

Mahasiswa kami yang akan mengumpulkan data tersebut adalah :

No	Nama	NPM	Kelas	Jurusan / Program Studi
1	Muhammad Agung Pratama	0620 3010 0681	5 SM	Teknik Sipil
2	Tarisa	0620 3010 0690	5 SM	Teknik Sipil

Atas perhatian dan bantuannya diucapkan terima kasih.



Tembusan:

1. Ketua Jurusan Teknik Sipil
2. Yang bersangkutan

Ms.Word/DI/AD/Dw





KEMENTERIAN PEKERJAAN UMUM DAN PERUMAHAN RAKYAT
DIREKTORAT JENDERAL BINA MARGA
BALAI BESAR PELAKSANAAN JALAN NASIONAL SUMATERA SELATAN
JL. Kol. H. M Noerdin Pandji Rt/Rw. 03/01 No. 78 KM 7 Kel. Karya Baru Kec. Alang - Alang Lebar Palembang
Kode Pos 30152 telephone : (0711) 416322 Fax. (0711) 410016 email : bbpjn_iii@yahoo.co.id

Nomor : HM 05 06 - Bbr/470
Lampiran : 1 (satu) berkas
Hal : Persetujuan Izin Pengambilan Data

Palembang, 7 Februari 2023

Yth.
Direktur
Politeknik Negeri Sriwijaya
di-
Palembang

Sehubungan dengan Surat dari Wakil Direktur I Politeknik Negeri Sriwijaya, Nomor : 0915/PL6.3.1/SP/2023, Tanggal 30 Januari 2023 Perihal Izin Pengambilan Data, dengan ini disampaikan bahwa pada prinsipnya kami mengizinkan pengambilan data untuk keperluan penyusunan Laporan Akhir (Skripsi) bagi mahasiswa tersebut dibawah ini :

No	Nama	NPM	KELAS	Jurusan / Program Studi
1	Muhammad Agung Pratama	062030100681	5 SM	Teknik Sipil
2	Tarisa	062030100690	5 SM	Teknik Sipil

Mengingat sebagai upaya dalam perlindungan kesehatan dan pencegahan dari COVID-19, data dapat diambil secara daring di Bidang Keterpaduan Pembangunan Infrastruktur Jalan melalui email bidrencana@gmail.com dan Satker Perencanaan dan Pengawasan Jalan Nasional Provinsi Sumatera Selatan dengan menghubungi Ibu Netha (P2JN) (0812-7114-2296) atau Bapak Syaifullah (KPIJ) (0813-6858-7420). Data yang diperoleh agar tidak dipublikasikan/ disebarluaskan selain untuk keperluan akademis mahasiswa yang bersangkutan. Setelah selesai penyusunan Laporan Akhir, harus menyerahkan 1 (satu) copy laporan dan diserahkan kepada Bagian Umum dan Tata Usaha pada Tim Hukum dan Komunikasi Publik.

Demikian kami sampaikan, atas perhatiannya diucapkan terima kasih.

A.n Kepala BBPJN Sumatera Selatan
Kepala Bagian Umum dan Tata Usaha



Tembusan :

1. Kepala Balai Besar Pelaksanaan Jalan Nasional Sumatera Selatan (sebagai laporan);
2. Kepala Bidang Keterpaduan Pembangunan Infrastruktur Jalan BBPJN Sumatera Selatan;
3. Kepala Satker Perencanaan dan Pengawasan Jalan Nasional Provinsi Sumatera Selatan.



KEMENTERIAN PENDIDIKAN, KEBUDAYAAN,
RISET, DAN TEKNOLOGI
POLITEKNIK NEGERI SRIWIJAYA
Jalan Srijaya Negara Bukit Besar, Palembang 30139
Telp. 0711-353414 Fax. 0711-355918
Website : www.polsri.ac.id E-mail : info @polsri.ac.id



LEMBARAN ASISTENSI LAPORAN AKHIR (LA)

Nama Mahasiswa : Muhammad Agung Pratama (062030100681)
: Tarisa (062030100690)
Jurusan / Program Studi : Teknik Sipil / D - III Teknik Sipil
Judul Laporan Kerja Praktek : Perancangan Geometrik dan Tebal Perkerasan lentur
Jalan Batas kabupaten Musi Banyuwasin - Muara
Beliti STA 29+200 - 34+700 Provinsi Sumatera
Selatan
Dosen Pembimbing I : Drs. A. Fuad Z, S.T., M. T.
NIP. 195812131986031002

No	Tanggal	Uraian	Paraf
1	22-2-2023	Konsultasi awal pusi apan penyusunan L.A.	4
2	10-3-2023	- Konsultasi penyiapan - Data yg diperlukan peta kontur. sondian dan LHK, 1m hole di tiap kon.	4
3	27-3-2023	→ Data sondian → pengayabangan selamen. ole	4
4	03-4-2023	→ judul sementara ole.	4



KEMENTERIAN PENDIDIKAN, KEBUDAYAAN,
RISET, DAN TEKNOLOGI

POLITEKNIK NEGERI SRIWIJAYA

Jalan Srijaya Negara Bukit Besar, Palembang 30139

Telp. 0711-353414 Fax. 0711-355918

Website : www.polsri.ac.id E-mail : info@polsri.ac.id



LEMBARAN ASISTENSI LAPORAN AKHIR (LA)

	<p>Bab I Pendahuluan.</p> <p>→ letak belahan g pebaikan.</p> <p>→ tugas harus jelas. cukup. Geometrik tebal perencanaan. dan RAB.</p>	
5 9-6-2023	<p>→ taxase. jalan ole.</p> <ul style="list-style-type: none">- tentukan koordinat titik penting.- Hitung panjang garis tangen.- tentukan sudut Raimuth dan beang <p>→ perbaikan sudut Raimuth dan beang</p>	
6. 19-6-2023	<p>→ Perencanaan, Jilangam ole.</p> <p>→ pengelasan gambar Smpu elevasi dan Jilangam</p>	



KEMENTERIAN PENDIDIKAN, KEBUDAYAAN,
RISET, DAN TEKNOLOGI
POLITEKNIK NEGERI SRIWIJAYA
Jalan Srijaya Negara Bukit Besar, Palembang 30139
Telp. 0711-353414 Fax. 0711-355918
Website : www.polsri.ac.id E-mail : info @polsri.ac.id



LEMBARAN ASISTENSI LAPORAN AKHIR (LA)

#	11-7-2023	→ Alinemen vertikal ok. → gambar hams Johi pengelas dan bisa dibaca.	4
8.	31-7-2023.	→ galian. Tambahan. ok.	4
-	-	→ lanjutkan. RAB	4
9.	7-8-2023	- RAB OK - Barchart dan MWP OK	4
10.	2-10-2023	Acc Jilid	4



KEMENTERIAN PENDIDIKAN, KEBUDAYAAN,
RISET, DAN TEKNOLOGI
POLITEKNIK NEGERI SRIWIJAYA
Jalan Srijaya Negara Bukit Besar, Palembang 30139
Telp. 0711-353414 Fax. 0711-355918
Website : www.polsri.ac.id E-mail : info @polsri.ac.id



LEMBARAN ASISTENSI LAPORAN AKHIR (LA)

Nama Mahasiswa : Muhammad Agung Pratama (062030100681)
: Tarisa (062030100690)
Jurusan / Program Studi : Teknik Sipil / D – III Teknik Sipil
Judul Laporan Kerja Praktek : Perancangan Geometrik dan Tebal Perkerasan Lentur
Jalan Batas Kabupaten Musi Banyuasin-Muara Beliti
STA 29+200 – 34+700 Provinsi Sumatera Selatan
Dosen Pembimbing II : Soengeng Harijadi, S.T., M. T.
NIP. 196103181985031002

No	Tanggal	Uraian	Paraf
1.	29 Maret 2023	- Judul oke - Data teknis oke - Lanjut	
2	31 Mei 2023	- Buat/Cari Koordinat Awal Proyek & STA	
3.	02.05.23	Ace Seminar Proposal	
4.	09.06.23	Trase jalan GP Lanjut Any. V x H	
5.	22.06.23	- Perhit. Any. H oke lanjut ke gbr dan lanjut Any. V + gbr.	
6	27-06-23	- Meneruskan Aunyemen Horizontal dan Aunyemen Vertikal	
7	7-07-23	- Perbaiki Aunyemen Vertikal	
	8.27.07.23	- Perbaiki lagi	



KEMENTERIAN PENDIDIKAN, KEBUDAYAAN,
RISET, DAN TEKNOLOGI
POLITEKNIK NEGERI SRIWIJAYA
Jalan Srijaya Negara Bukit Besar, Palembang 30139
Telp. 0711-353414 Fax. 0711-355918
Website : www.polsri.ac.id E-mail : info @polsri.ac.id



LEMBARAN ASISTENSI LAPORAN AKHIR (LA)

9.	Perbaikan 7-8-2023	Perbaikan Barchart	
10.	18-08-2023	Perbaiki Tebal perkerasan	
11	25-08-2023	Tebal perkerasan ok lanjutkan RAB	
12	6-09-2023	- RAB OK - Perbaikan Barchart dan NWP	
13	2-10-2023	-Barchart dan NWP ok - Acc Jilid	



KEMENTERIAN PENDIDIKAN DAN KEBUDAYAAN
POLITEKNIK NEGERI SRIWIJAYA
Jalan Srijaya Negara, Palembang 30139
Telp. 0711-353414 Fax. 0711-355918
Website : www.polsri.ac.id E-mail : info@polsri.ac.id



LEMBAR REKOMENDASI UJIAN LAPORAN AKHIR

Pembimbing Laporan Akhir memberikan rekomendasi kepada:

Nama : MUHAMMAD AGUNG PRATAMA
NIM : 062030100681
Jurusan / Program Studi : Teknik Sipil / DIII – Teknik Sipil
Judul Laporan Akhir : Perencanaan Geometrik dan Tebal Perkerasan
Lentur Jalan Batas Kabupaten Musi Banyuasin-
Muara Beliti STA 29+200-34+700 Provinsi
Sumatera Selatan

Mahasiswa tersebut telah memenuhi persyaratan dan dapat mengikuti Ujian
Laporan Akhir pada Tahun Akademik 2022 / 2023.

Palembang, Agustus 2023

Pembimbing I

Pembimbing II

Drs. A. Fuad Z, S.T., M.T.
NIP. 195812131986031002

Soegeng Harijadi, S.T., M.T.
NIP. 196103181985031002



KEMENTERIAN PENDIDIKAN DAN KEBUDAYAAN
POLITEKNIK NEGERI SRIWIJAYA
Jalan Srijaya Negara, Palembang 30139
Telp. 0711-353414 Fax. 0711-355918
Website : www.polsri.ac.id E-mail : info@polsri.ac.id



LEMBAR REKOMENDASI UJIAN LAPORAN AKHIR

Pembimbing Laporan Akhir memberikan rekomendasi kepada:

Nama : TARISA
NIM : 062030100690
Jurusan / Program Studi : Teknik Sipil / DIII – Teknik Sipil
Judul Laporan Akhir : Perencanaan Geometrik dan Tebal Perkerasan
Lentur Jalan Batas Kabupaten Musi Banyuasin-
Muara Beliti STA 29+200-34+700 Provinsi
Sumatera Selatan

Mahasiswa tersebut telah memenuhi persyaratan dan dapat mengikuti Ujian Laporan Akhir pada Tahun Akademik 2022 / 2023.

Palembang, Agustus 2023

Pembimbing I

Pembimbing II

Drs. A. Fuad Z, S.T., M.T.
NIP. 195812131986031002

Soegeng Harijadi, S.T., M.T.
NIP. 196103181985031002

6 Rekap LHR Ruas Bts Muba - Muara Beliti (035)

NO	Gol.	Jenis Kendaraan	Sumbu	LHR				Satuan
				2018	2019	2020	2021	
1	1	SEPEDA MOTOR, SKUTER, KEND. RODA TIGA	1.1		3,024	2641	2,046	kend
2	2	SEDAN, JEEP, STATION WAGON	1.1		1,930	1507	1,159	kend
3	3	OPLET, PICK UP OPLET, SUB URBAN, COMBI, MINIBUS	1.2		153	110	41	kend
4	4	PICK UP, MICRO TRUCK, MOBIL HANTARAN	1.2		398	353	221	kend
5	5.A	BUS KECIL	1.1		2	2	2	kend
6	5.B	BUS BESAR	1.2		1	0	0	kend
7	6.A	TRUK RINGAN 2 SUMBU	1.2		694	678	452	kend
8	6.B	TRUK SEDANG 2 SUMBU	1.2		129	192	85	kend
9	7.A	TRUK 3 SUMBU	1.2		61	50	13	kend
10	7.B	TRUK GANDENG	1.2		1	0	0	kend
11	7.C	TRUK SEMI TRALIER 122-22	1.22-22		2	6	4	kend
12	8	TRUK TRALIER 122-2222	1.22-2222		0	0	0	kend
Jumlah Kendaraan				0	6395	5539	4023	


LAMPIRAN B

- Gambar Kontur
- Gambar Trase Jalan Rencana
- Gambar Kontur dan Trase Jalan Rencana
- Gambar Potongan Memanjang Jalan
- Gambar Potongan Melintang Jalan
- Gambar Tipikal Perkerasan Jalan
- Barchart dan Kurva S
- Network Planning (NWP)



PERANCANGAN GEOMETRIK DAN TEBAL PERKERASAN LENTUR
JALAN BATAS KABUPATEN MUSI BANYUASIN-MUARA BELITI
STA 29+200-34+700
PROVINSI SUMATERA SELATAN

PEMBIMBING I	PEMBIMBING II	DIGAMBAR OLEH		JUDUL GAMBAR	No. GAMBAR	POLITEKNIK NEGERI SRIWIJAYA PALEMBANG
Drs. A.FUAD Z. S.T., M.T. NIP. 195812131986031002	SOEGENG HARLIADI S. T., M.T. NIP. 195911051986031001	MUHAMMAD AGUNG PRATAMA NIM. 06220100601	TARISA NIM. 06220100609	TRASE	1	
					JUMLAH GAMBAR 39	





PERANCANGAN GEOMETRIK DAN TEBAL PERKERASAN LENTUR
JALAN KABUPATEN MUSI BANYUASIN-MUARA BELITI
STA 29+200-34+700
PROVINSI SUMATERA SELATAN

PEMBIMBING I
Drs. A.FUAD Z. S.T., M.T.
NIP.195812131986031002

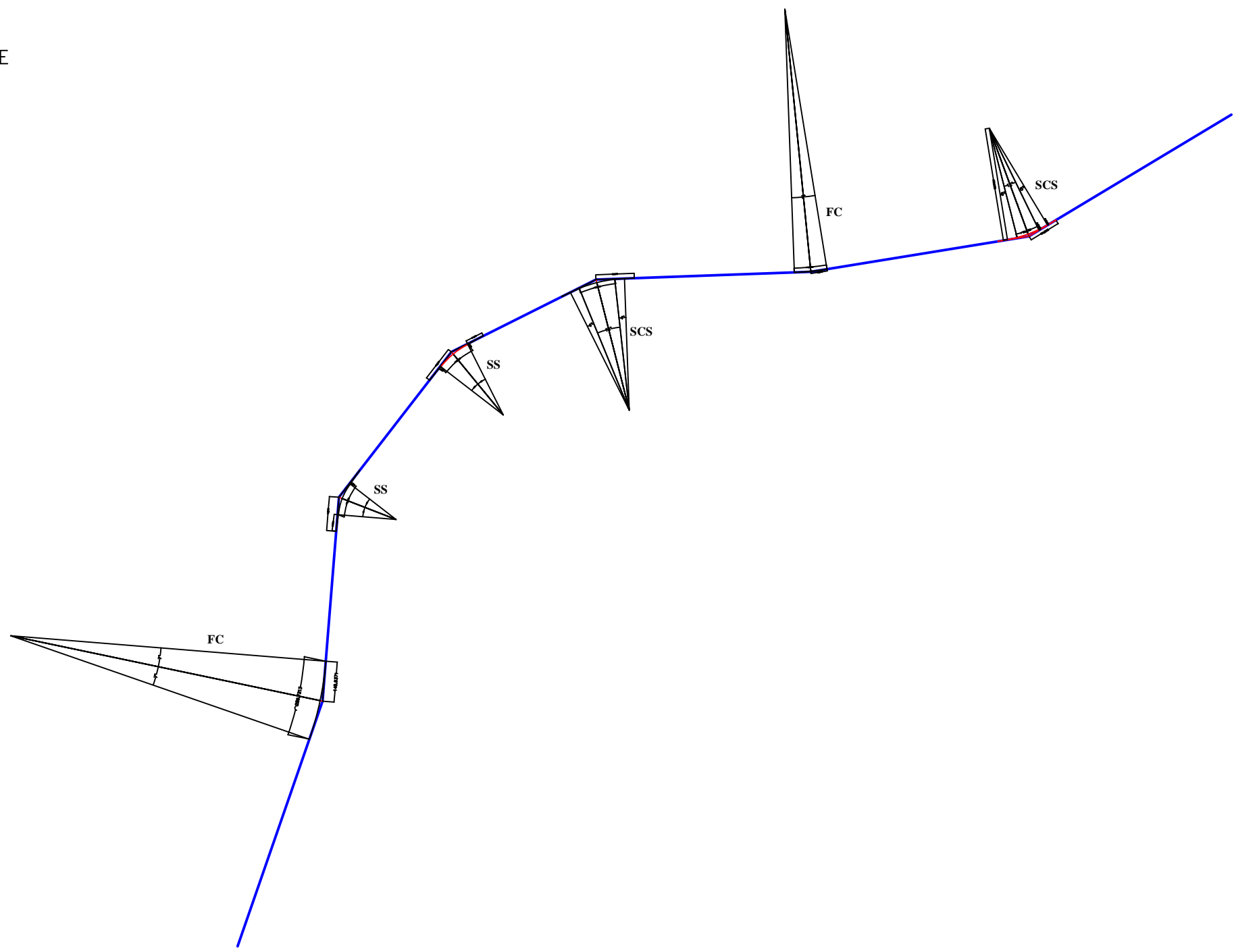
PEMBIMBING II
SOEGENG HARHADI, S.T., M.T.
NIP.195911051986031001

DIGAMBAR OLEH
MUHAMMAD AGUNG PRATAMA
NIM.06203010061
TABISA
NIM.06203010060

JUDUL GAMBAR
TRASE DAN TIKUNGAN

No. GAMBAR
2
JUMLAH GAMBAR
39

POLITEKNIK
NEGERI SRIWIJAYA
PALEMBANG




AWAL PERENCANAAN
STA 29+200
X:308206.6987
Y:9666863.3033

AKHIR PERENCANAAN
STA 34+57.19
X:308206.6987
Y:9666863.3033

KETERANGAN GAMBAR:

JUMLAH TIKUNGAN:
FC: 2 TIKUNGAN
SCS: 2 TIKUNGAN
FC: 2 TIKUNGAN



PERANCANGAN GEOMETRIK DAN TEBAL PERKERASAN LENTUR
JALAN KABUPATEN MUSI BANYUASIN-MUARA BELITI
STA 29+200-34+700
PROVINSI SUMATERA SELATAN

PEMBIMBING I
Drs. A.FUAD Z. S.T., M.T.
NIP 195812131986031002

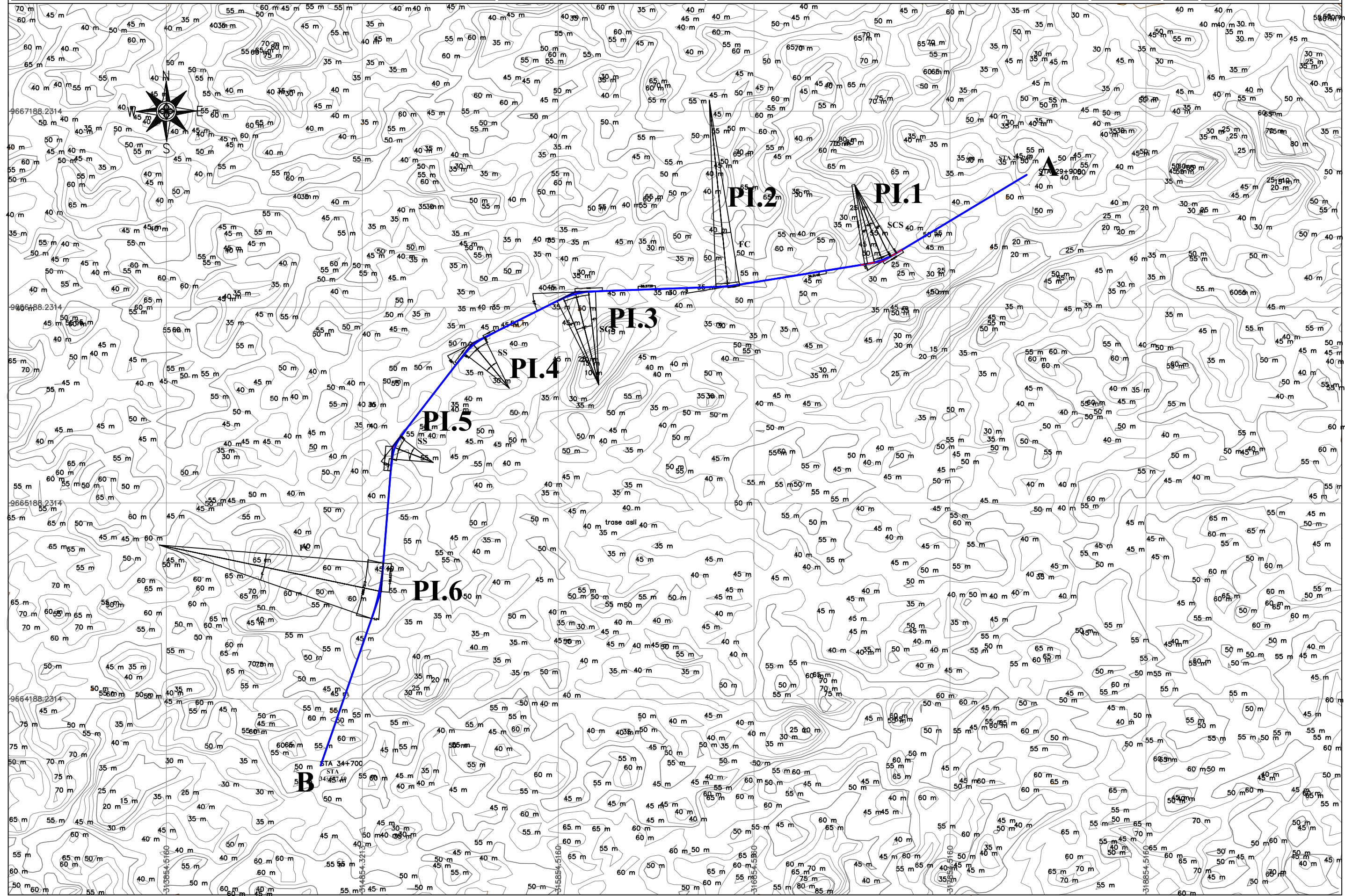
PEMBIMBING II
SOEGENG HARIJADI, S. T., M.T.
NIP 195911051986031001

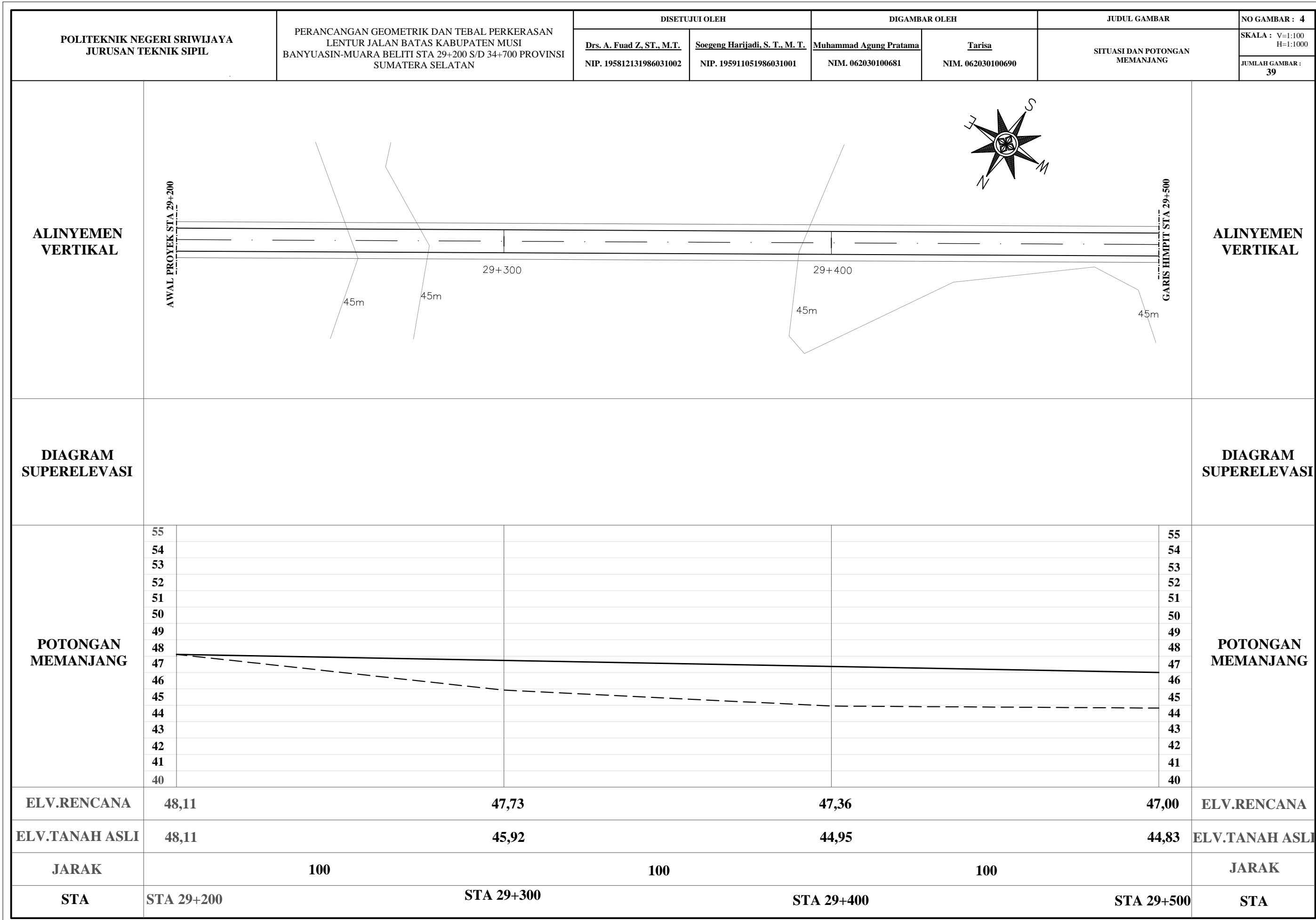
DIGAMBAR OLEH
MUHAMMAD AGUNG PRATAMA
NIM 06230100681
TARISA
NIM 06230100690

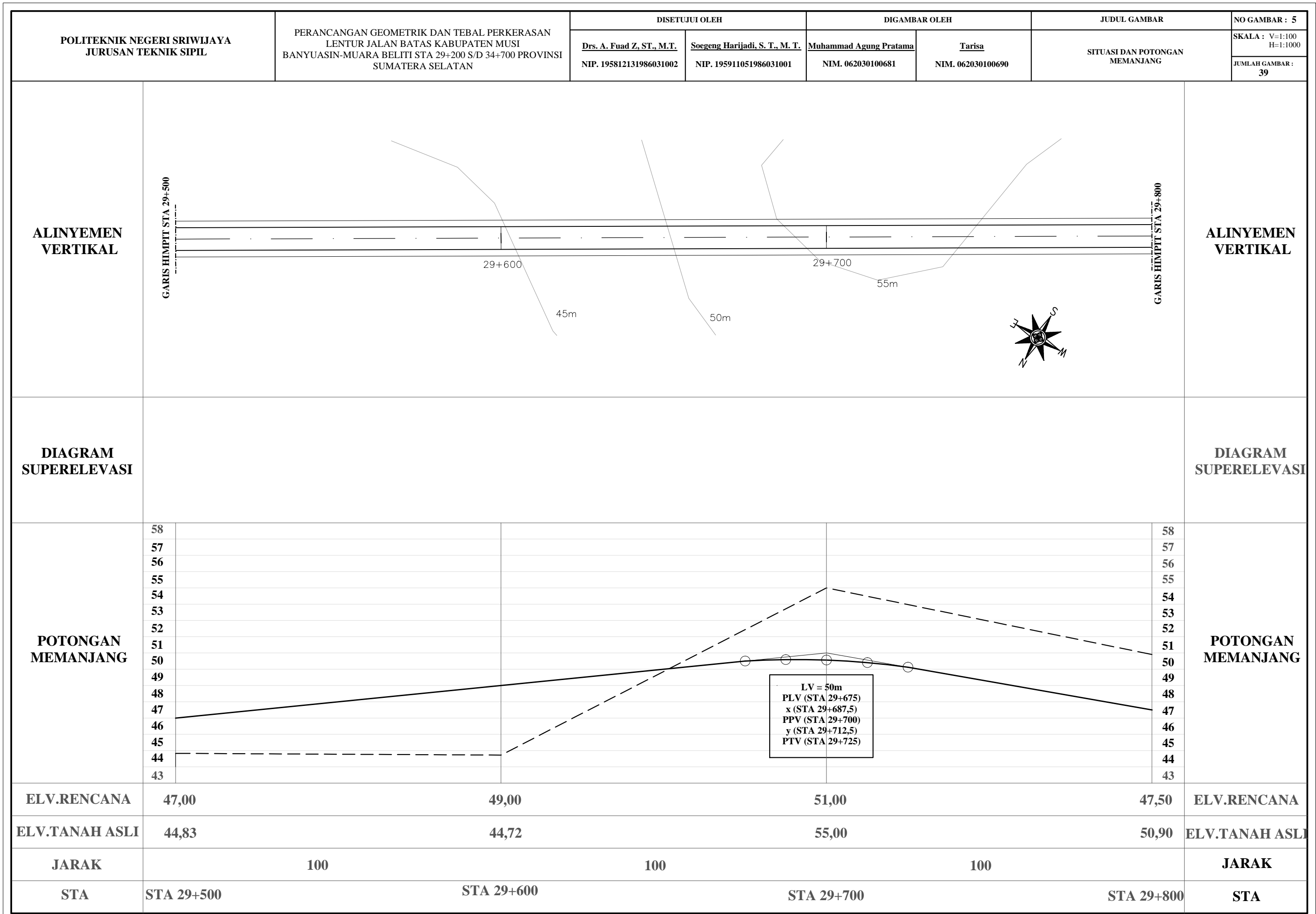
JUDUL GAMBAR
TRASE DAN TIKUNGAN

No. GAMBAR
3
JUMLAH GAMBAR
39

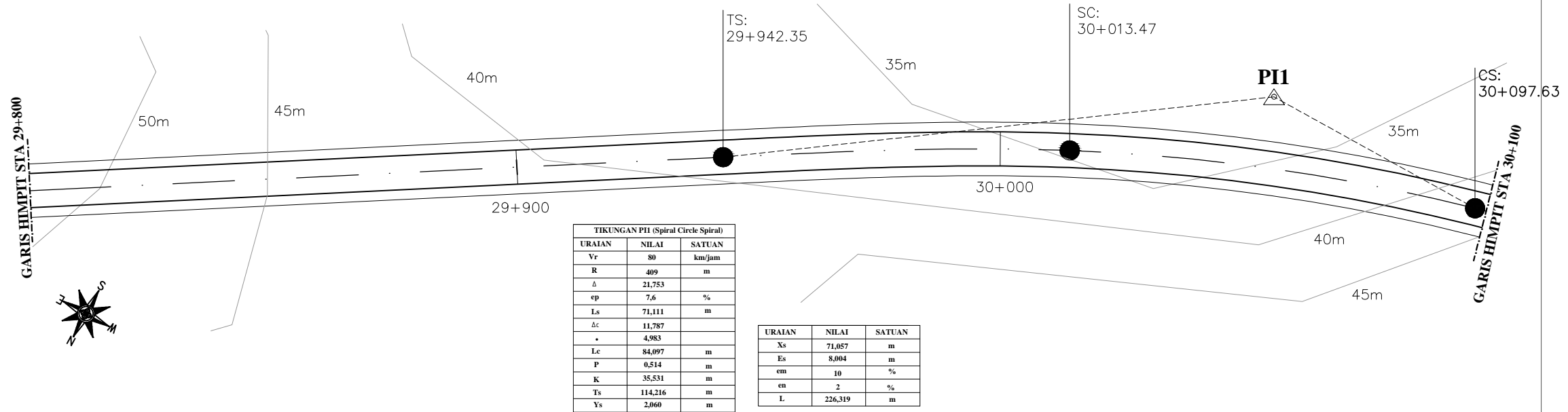
POLITEKNIK
NEGERI SRIWIJAYA
PALEMBANG







ALINYEMEN
VERTIKAL



ALINYEMEN
VERTIKAL

DIAGRAM
SUPERELEVASI

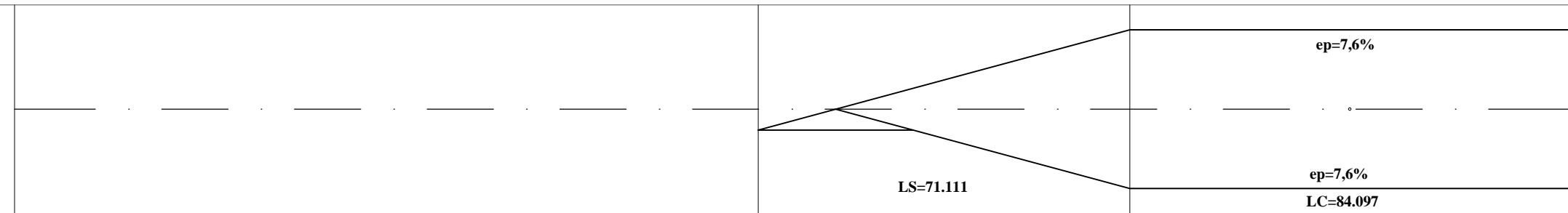
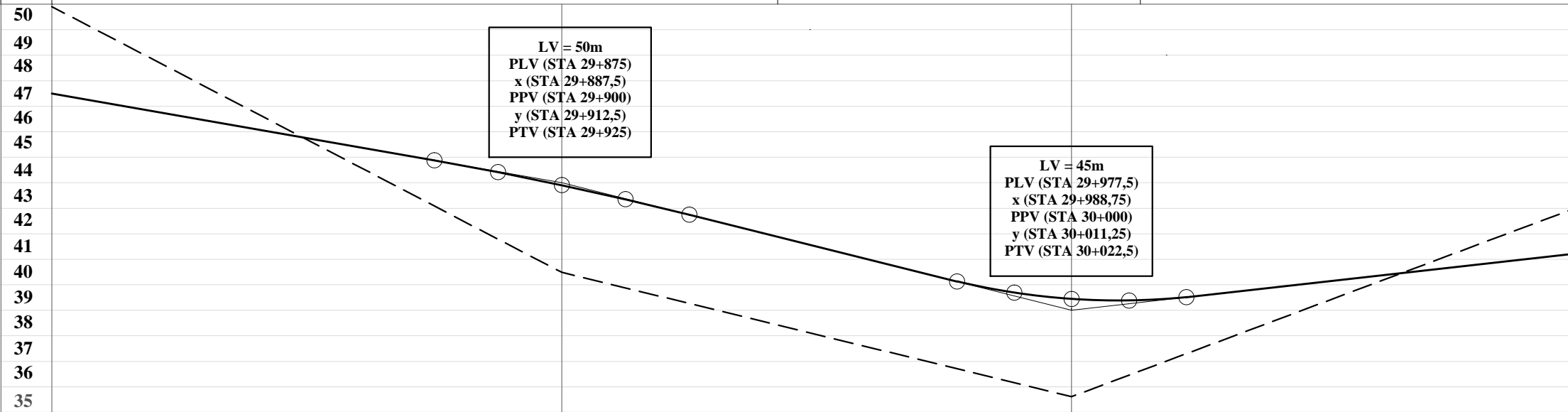


DIAGRAM
SUPERELEVASI

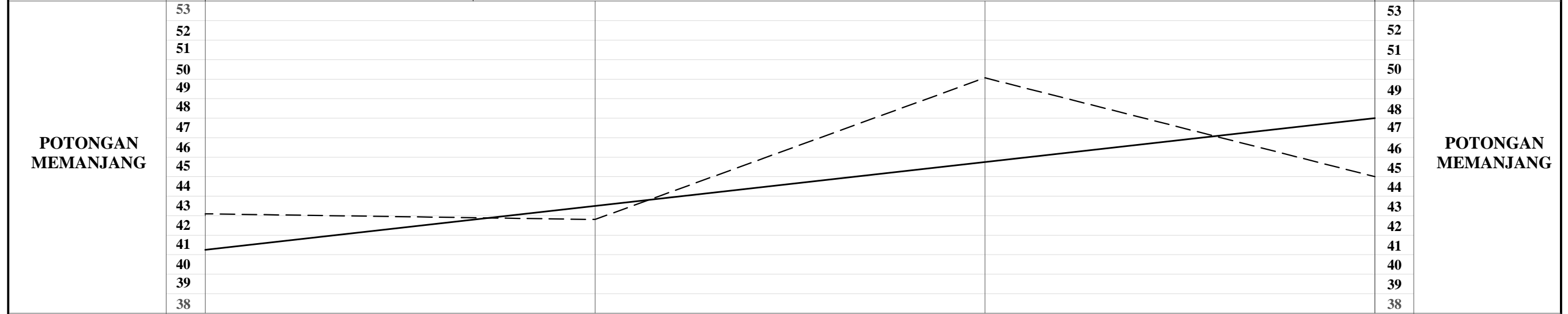

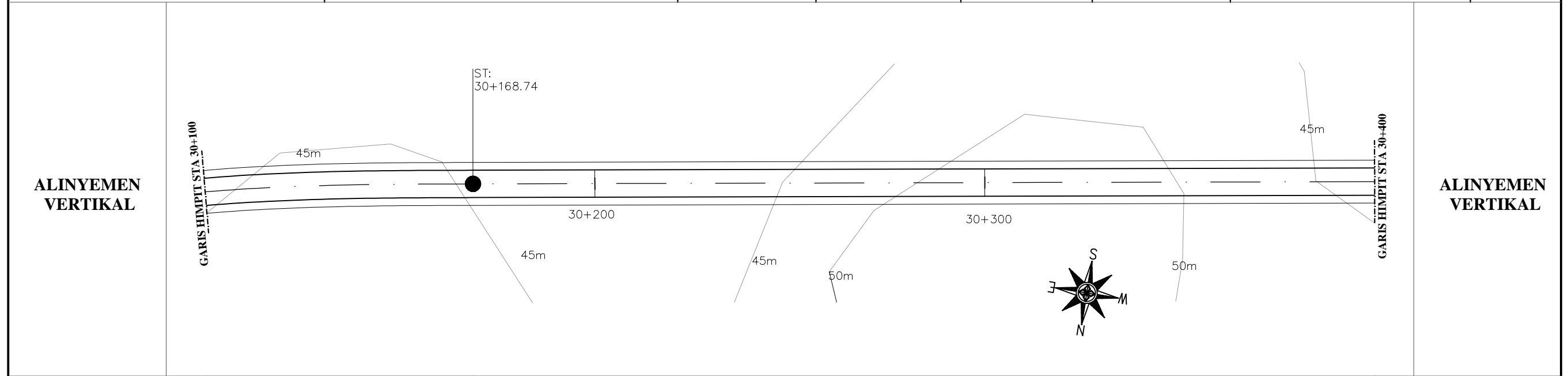
POTONGAN
MEMANJANG



POTONGAN
MEMANJANG

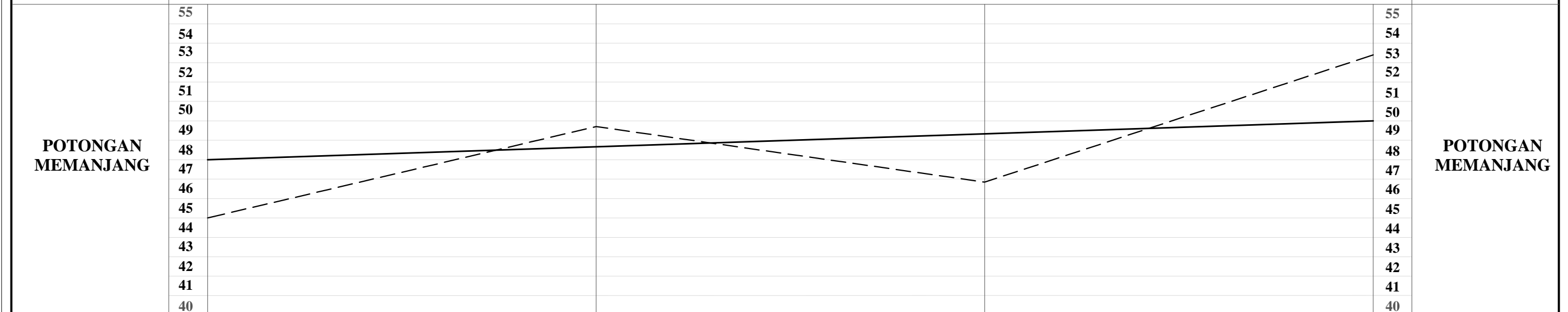
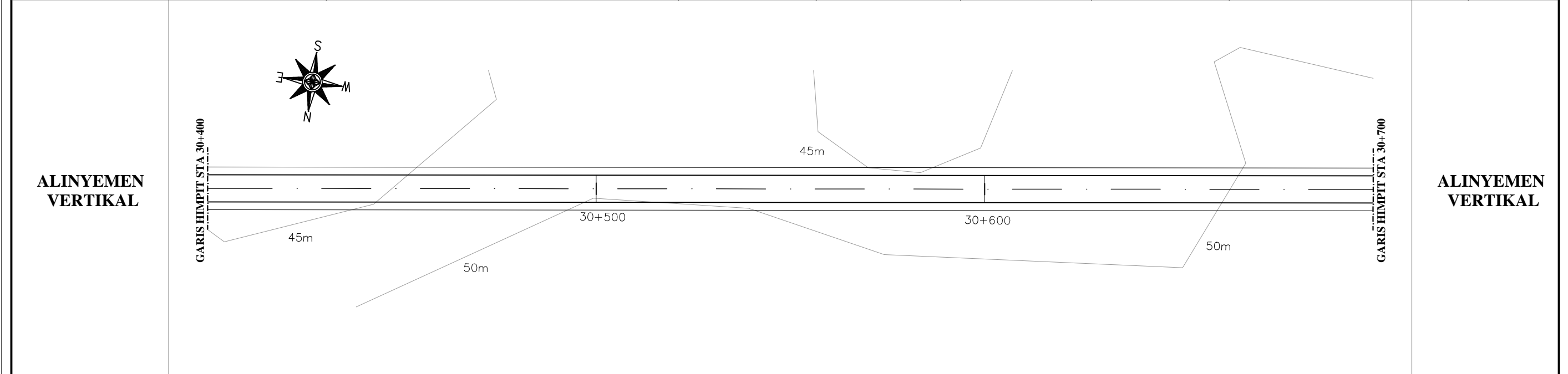
ELV.RENCANA	47,50	44,00	39,00	41,25	ELV.RENCANA
ELV.TANAH ASLI	50,90	40,49	35,61	43,09	ELV.TANAH ASLI
JARAK	100	100	100		JARAK
STA	STA 29+800	STA 29+900	STA 30+000	STA 30+100	STA

POLITEKNIK NEGERI SRIWIJAYA JURUSAN TEKNIK SIPIL	PERANCANGAN GEOMETRIK DAN TEBAL PERKERASAN LENTUR JALAN BATAS KABUPATEN MUSI BANYUASIN-MUARA BELITI STA 29+200 S/D 34+700 PROVINSI SUMATERA SELATAN	DISETUIJI OLEH		DIGAMBAR OLEH		JUDUL GAMBAR	NO GAMBAR : 7
		<u>Drs. A. Fuad Z, ST., M.T.</u> NIP. 195812131986031002	<u>Soegeng Harijadi, S. T., M. T.</u> NIP. 195911051986031001	<u>Muhammad Agung Pratama</u> NIM. 062030100681	<u>Tarisa</u> NIM. 062030100690	SITUASI DAN POTONGAN MEMANJANG	SKALA : V=1:100 H=1:1000 JUMLAH GAMBAR : 39



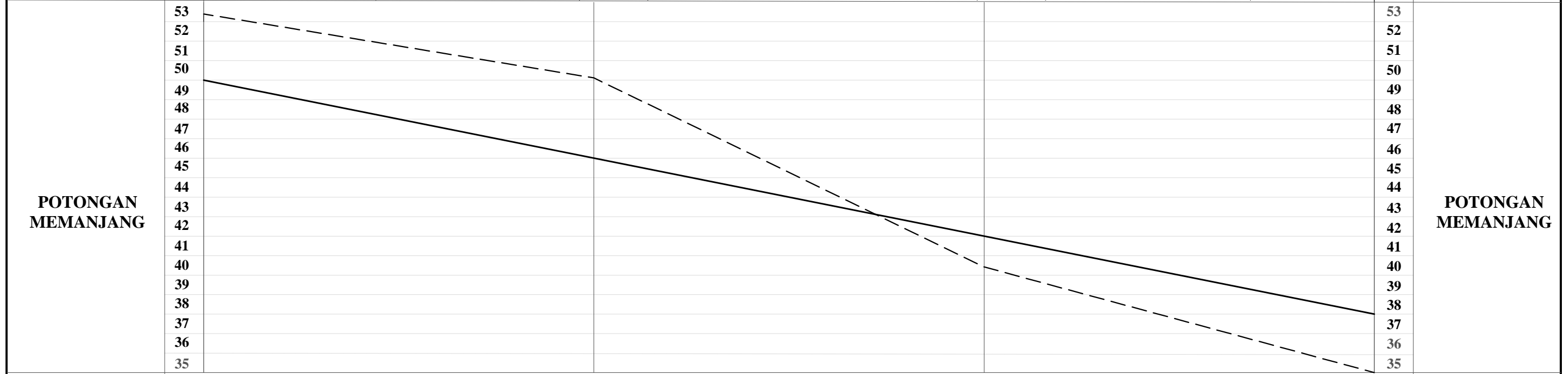
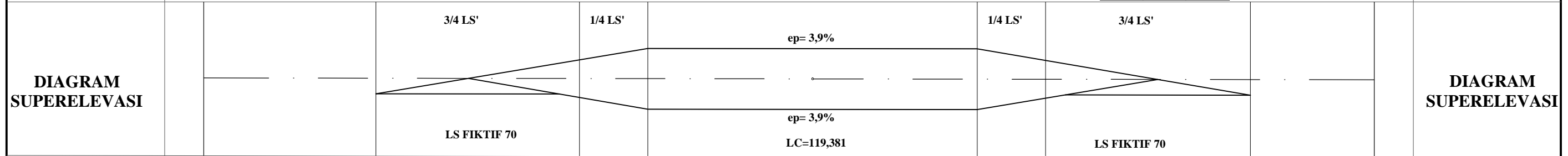
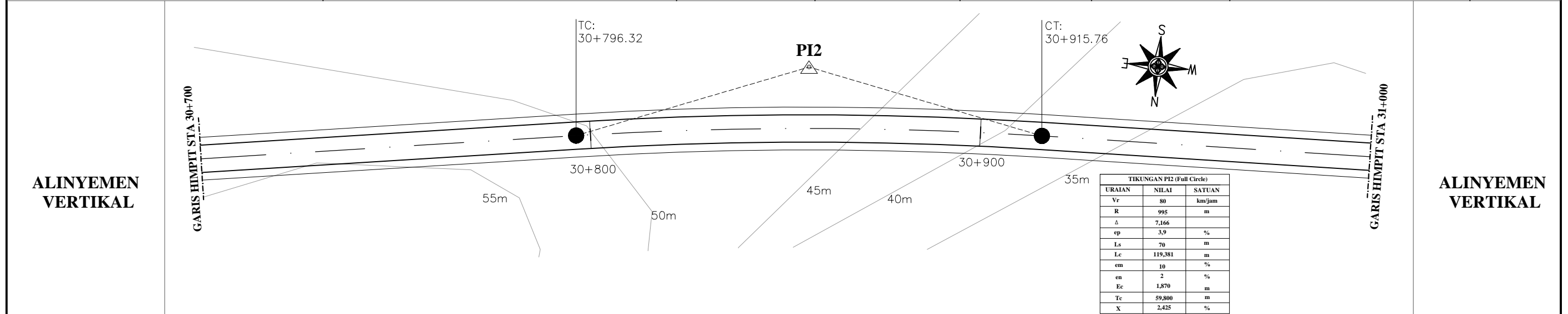
ELV.RENCANA	41,25	43,50	45,75	48,00	ELV.RENCANA
ELV.TANAH ASLI	43,09	42,81	50,07	45,00	ELV.TANAH ASLI
JARAK	100	100	100	JARAK	
STA	STA 30+100	STA 30+200	STA 30+300	STA 30+400	STA

POLITEKNIK NEGERI SRIWIJAYA JURUSAN TEKNIK SIPIL	PERANCANGAN GEOMETRIK DAN TEBAL PERKERASAN LENTUR JALAN BATAS KABUPATEN MUSI BANYUASIN-MUARA BELITI STA 29+200 S/D 34+700 PROVINSI SUMATERA SELATAN	DISETUIJI OLEH		DIGAMBAR OLEH		JUDUL GAMBAR	NO GAMBAR : 8
		Drs. A. Fuad Z, ST., M.T. NIP. 195812131986031002	Soegeng Harijadi, S. T., M. T. NIP. 195911051986031001	Muhammad Agung Pratama NIM. 062030100681	Tarisa NIM. 062030100690	SITUASI DAN POTONGAN MEMANJANG	SKALA : V=1:100 H=1:1000 JUMLAH GAMBAR : 39



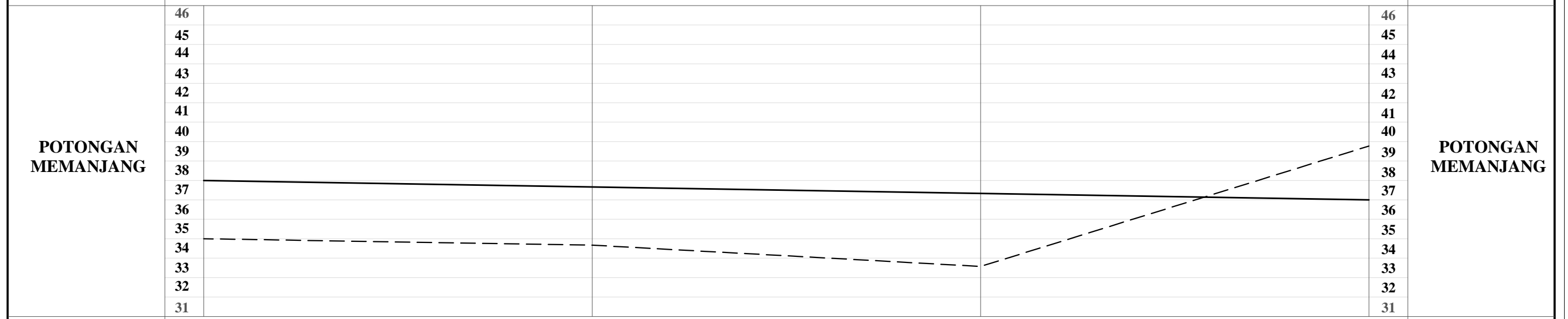

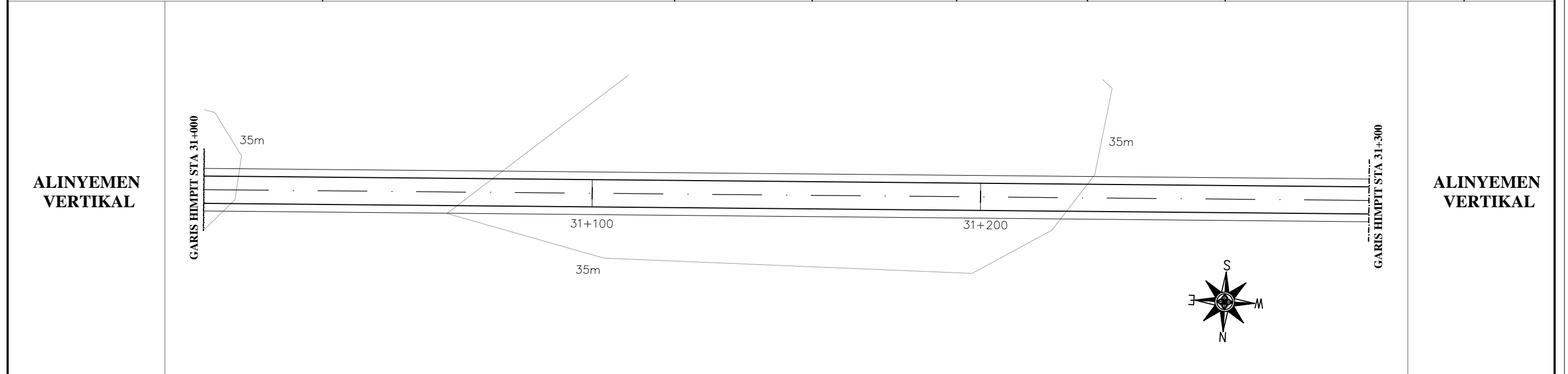
ELV.RENCANA	48,00	48,66	49,33	50,00	ELV.RENCANA
ELV.TANAH ASLI	45,00	49,71	46,84	53,39	ELV.TANAH ASLI
JARAK	100	100	100	JARAK	
STA	STA 30+400	STA 30+500	STA 30+600	STA 30+700	STA

POLITEKNIK NEGERI SRIWIJAYA JURUSAN TEKNIK SIPIL	PERANCANGAN GEOMETRIK DAN TEBAL PERKERASAN LENTUR JALAN BATAS KABUPATEN MUSI BANYUASIN-MUARA BELITI STA 29+200 S/D 34+700 PROVINSI SUMATERA SELATAN	DISETUIJ OLEH		DIGAMBAR OLEH		JUDUL GAMBAR	NO GAMBAR : 9
		Drs. A. Fuad Z, ST., M.T. NIP. 195812131986031002	Soegeng Harijadi, S. T., M. T. NIP. 195911051986031001	Muhammad Agung Pratama NIM. 062030100681	Tarisa NIM. 062030100690	SITUASI DAN POTONGAN MEMANJANG	SKALA : V=1:100 H=1:1000



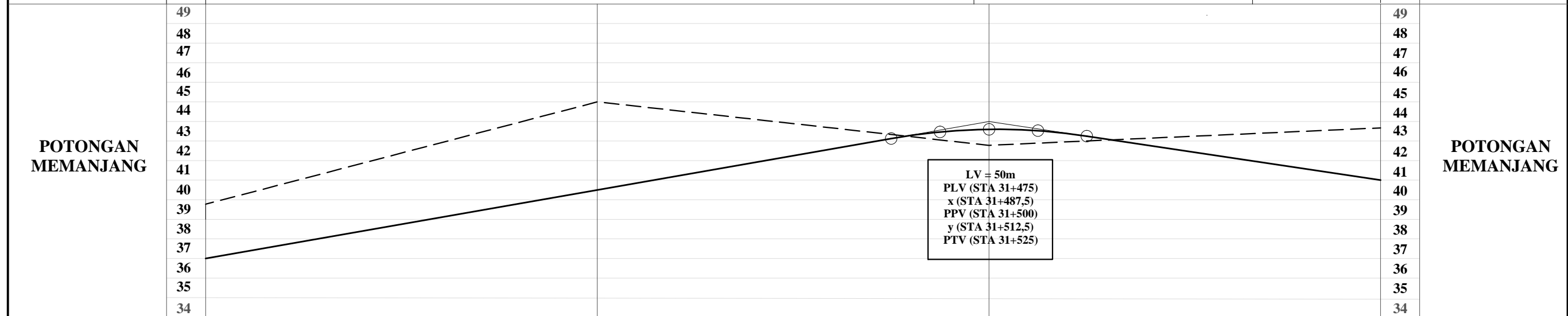
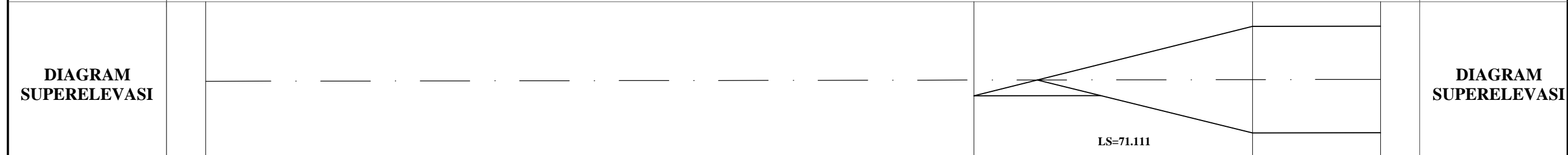
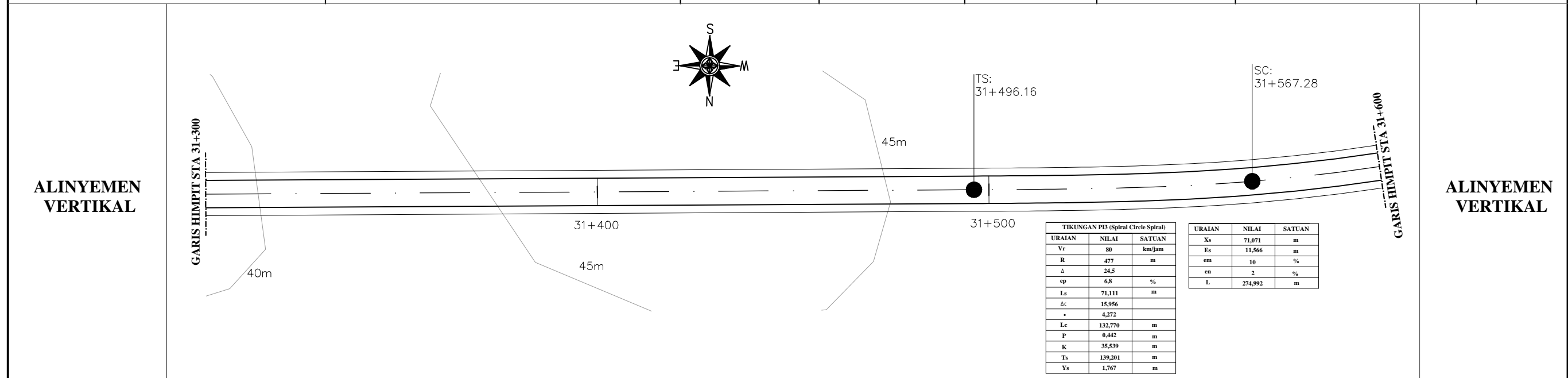
ELV.RENCANA	50,00	46,00	42,00	38,00	ELV.RENCANA
ELV.TANAH ASLI	53,39	50,12	40,42	35,00	ELV.TANAH ASLI
JARAK	100	100	100	JARAK	
STA	STA 30+700	STA 30+800	STA 30+900	STA 31+000	STA

POLITEKNIK NEGERI SRIWIJAYA JURUSAN TEKNIK SIPIL	PERANCANGAN GEOMETRIK DAN TEBAL PERKERASAN LENTUR JALAN BATAS KABUPATEN MUSI BANYUASIN-MUARA BELITI STA 29+200 S/D 34+700 PROVINSI SUMATERA SELATAN	DISETUIJ OLEH		DIGAMBAR OLEH		JUDUL GAMBAR	NO GAMBAR : 10
		Drs. A. Fuad Z., ST., M.T. NIP. 195812131986031002	Soegeng Harijadi, S. T., M. T. NIP. 195911051986031001	Muhammad Agung Pratama NIM. 062030100681	Tarisa NIM. 062030100690	SITUASI DAN POTONGAN MEMANJANG	SKALA : V=1:100 H=1:1000
		Jumlah Gambar : 39					



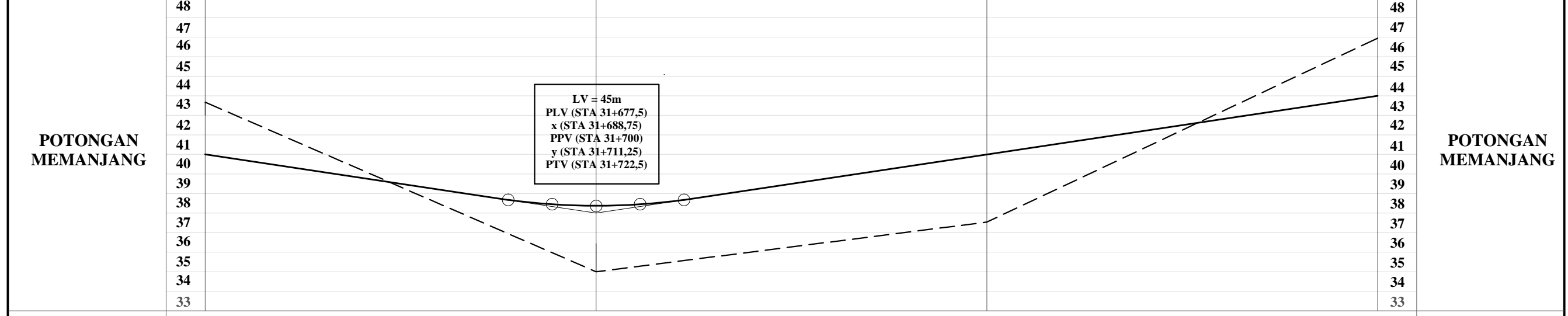
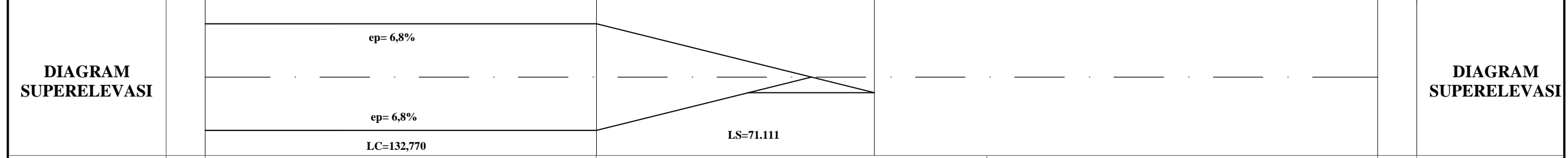
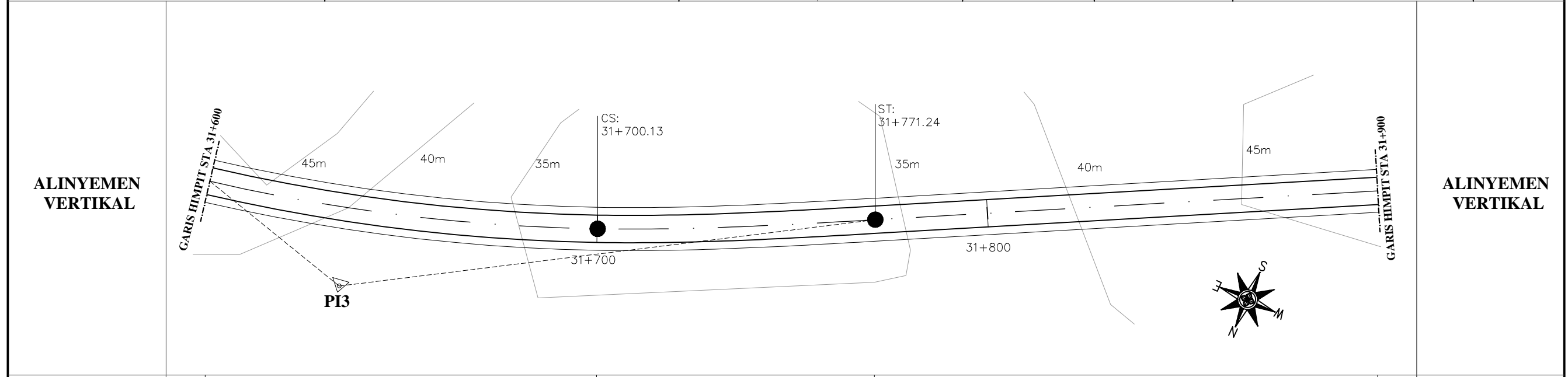
ELV.RENCANA	38,00	37,66	37,33	37,00	ELV.RENCANA
ELV.TANAH ASLI	35,00	34,67	33,57	39,77	ELV.TANAH ASLI
JARAK	100	100	100	JARAK	
STA	STA 31+000	STA 31+100	STA 31+200	STA 31+300	STA

POLITEKNIK NEGERI SRIWIJAYA JURUSAN TEKNIK SIPIL	PERANCANGAN GEOMETRIK DAN TEBAL PERKERASAN LENTUR JALAN BATAS KABUPATEN MUSI BANYUASIN-MUARA BELITI STA 29+200 S/D 34+700 PROVINSI SUMATERA SELATAN	DISETUI OLEH		DIGAMBAR OLEH		JUDUL GAMBAR	NO GAMBAR : 11
		Drs. A. Fuad Z. ST., M.T. NIP. 195812131986031002	Soegeng Harijadi, S. T., M. T. NIP. 195911051986031001	Muhammad Agung Pratama NIM. 062030100681	Tarisa NIM. 062030100690	SITUASI DAN POTONGAN MEMANJANG	SKALA : V=1:100 H=1:1000 JUMLAH GAMBAR : 39



ELV.RENCANA	37,00	40,50	44,00	41,00	ELV.RENCANA
ELV.TANAH ASLI	39,77	45,00	42,78	43,67	ELV.TANAH ASLI
JARAK	100	100	100	JARAK	
STA	STA 31+300	STA 31+400	STA 31+500	STA 31+600	STA

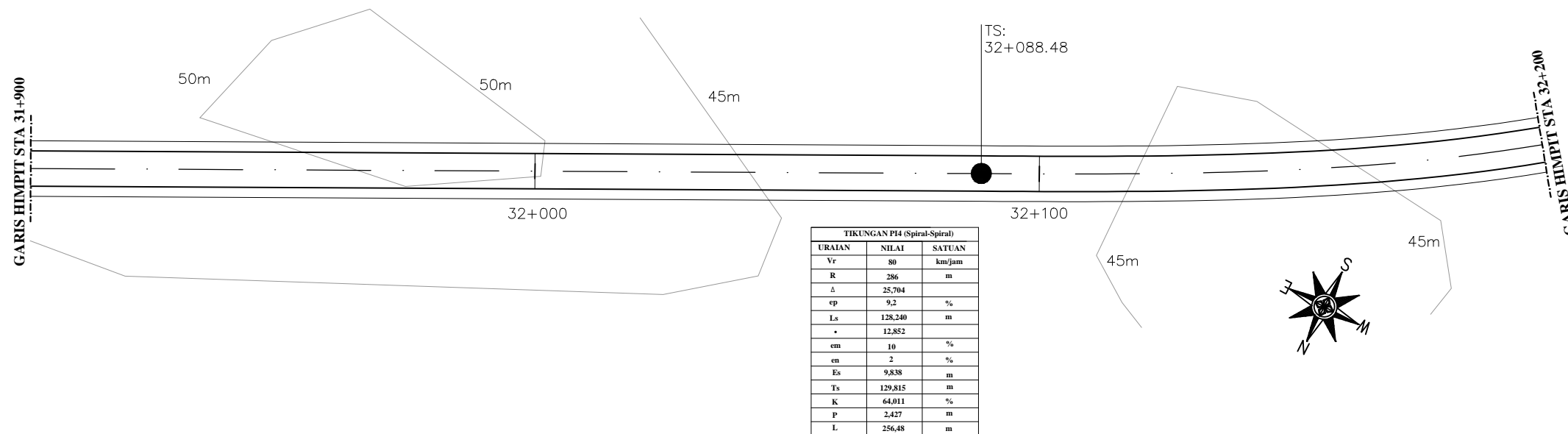
POLITEKNIK NEGERI SRIWIJAYA JURUSAN TEKNIK SIPIL	PERANCANGAN GEOMETRIK DAN TEBAL PERKERASAN LENTUR JALAN BATAS KABUPATEN MUSI BANYUASIN-MUARA BELITI STA 29+200 S/D 34+700 PROVINSI SUMATERA SELATAN	DISETUI OLEH		DIGAMBAR OLEH		JUDUL GAMBAR	NO GAMBAR : 12
		Drs. A. Fuad Z, ST., M.T. NIP. 195812131986031002	Soegeng Harijadi, S. T., M. T. NIP. 195911051986031001	Muhammad Agung Pratama NIM. 062030100681	Tarisa NIM. 062030100690	SITUASI DAN POTONGAN MEMANJANG	SKALA : V=1:100 H=1:1000 JUMLAH GAMBAR : 39



ELV.RENCANA	41,00	38,00	41,00	44,00	ELV.RENCANA
ELV.TANAH ASLI	43,67	35,00	37,54	46,94	ELV.TANAH ASLI
JARAK	100	100	100		JARAK
STA	STA 31+600	STA 31+700	STA 31+800	STA 31+900	STA

POLITEKNIK NEGERI SRIWIJAYA JURUSAN TEKNIK SIPIL	PERANCANGAN GEOMETRIK DAN TEBAL PERKERASAN LENTUR JALAN BATAS KABUPATEN MUSI BANYUASIN-MUARA BELITI STA 29+200 S/D 34+700 PROVINSI SUMATERA SELATAN	DISETUI OLEH		DIGAMBAR OLEH		JUDUL GAMBAR	NO GAMBAR : 13
		Drs. A. Fuad Z, ST., M.T. NIP. 195812131986031002	Soegeng Harijadi, S. T., M. T. NIP. 195911051986031001	Muhammad Agung Pratama NIM. 062030100681	Tarisa NIM. 062030100690	SITUASI DAN POTONGAN MEMANJANG	SKALA : V=1:100 H=1:1000
							JUMLAH GAMBAR : 39

ALINYEMEN
VERTIKAL



ALINYEMEN
VERTIKAL

DIAGRAM
SUPERELEVASI


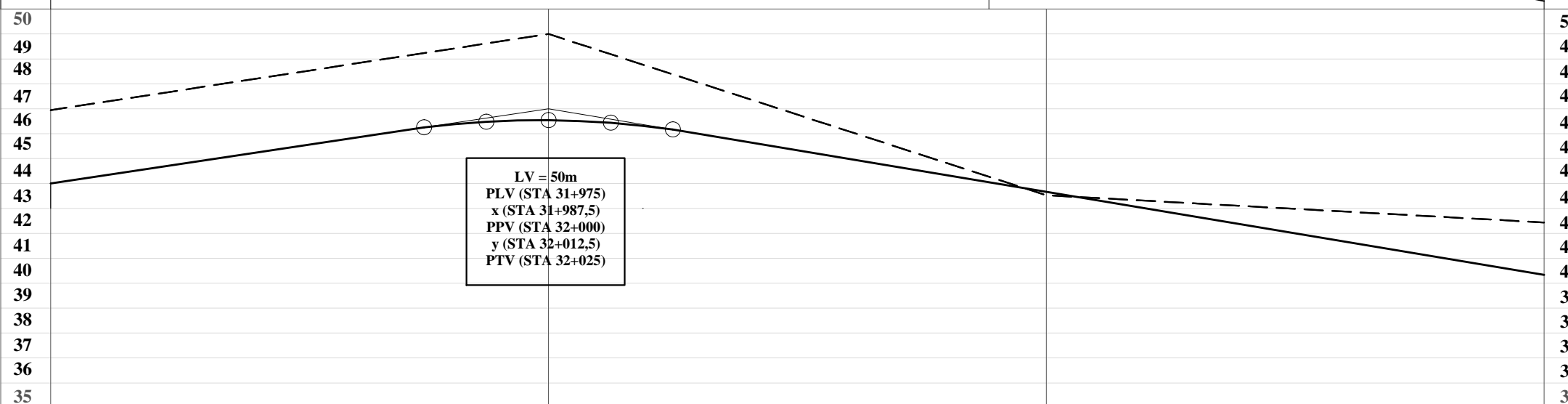


DIAGRAM
SUPERELEVASI

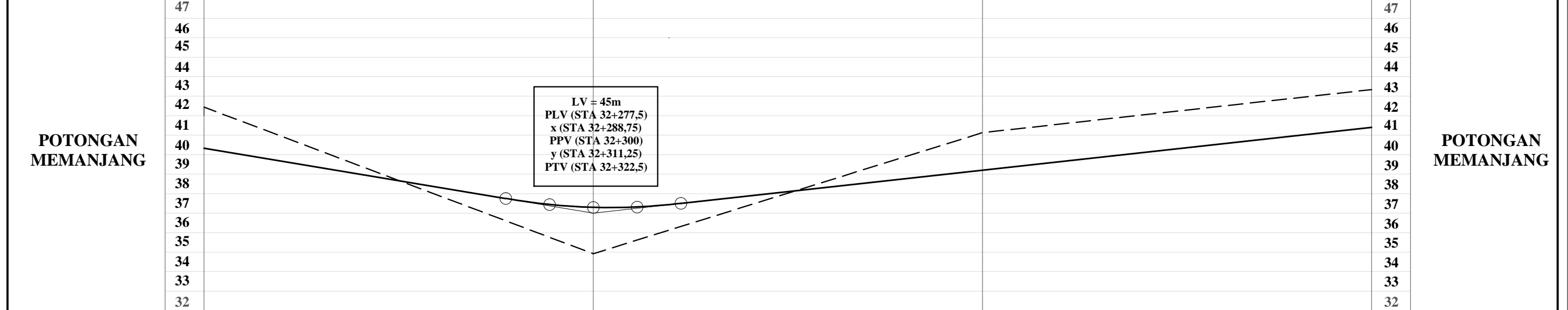
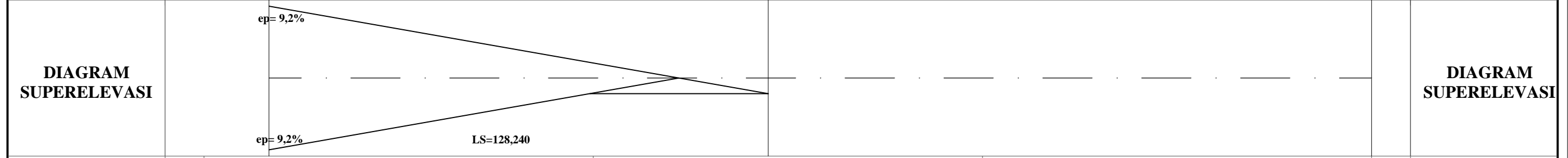
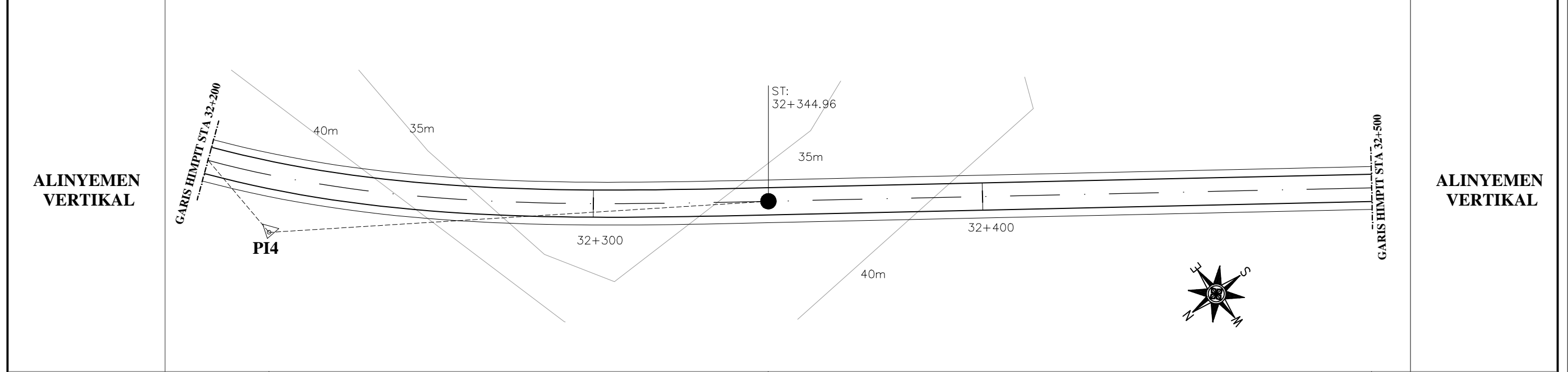
POTONGAN
MEMANJANG



POTONGAN
MEMANJANG

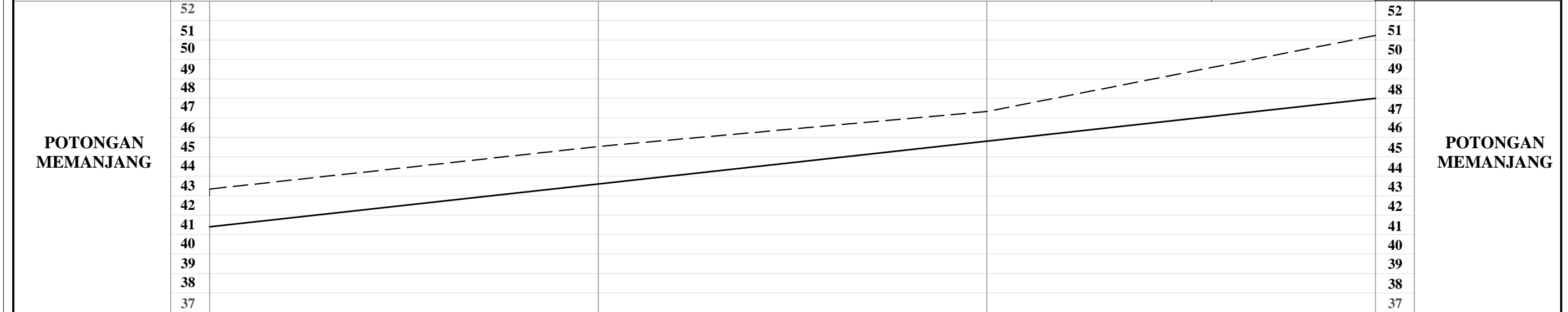

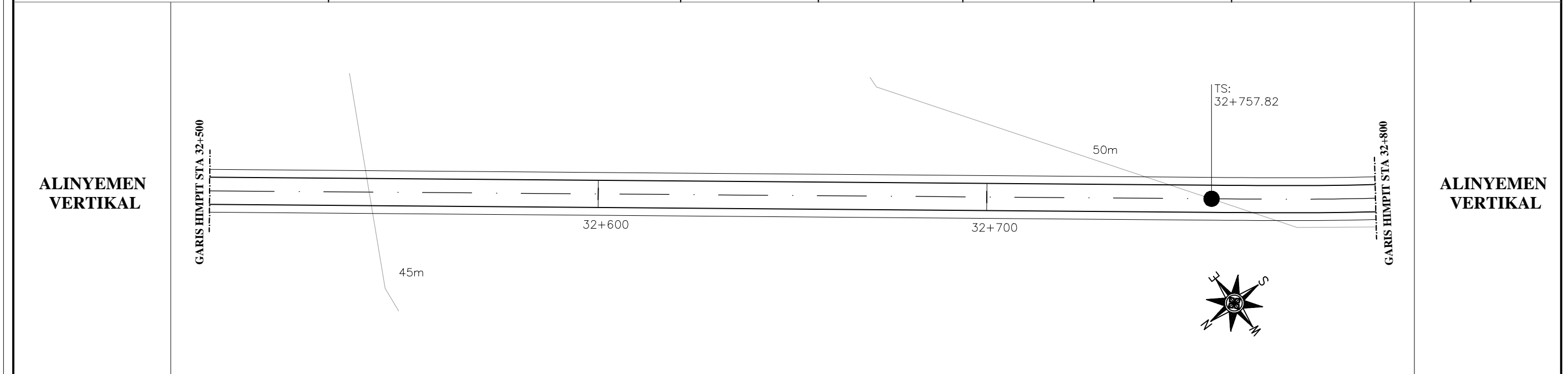
ELV.RENCANA	44,00	46,00	43,66	40,33	ELV.RENCANA
ELV.TANAH ASLI	46,94	50,00	43,53	42,44	ELV.TANAH ASLI
JARAK	100	100	100		JARAK
STA	STA 31+900	STA 32+000	STA 32+100	STA 32+200	STA

POLITEKNIK NEGERI SRIWIJAYA JURUSAN TEKNIK SIPIL	PERANCANGAN GEOMETRIK DAN TEBAL PERKERASAN LENTUR JALAN BATAS KABUPATEN MUSI BANYUASIN-MUARA BELITI STA 29+200 S/D 34+700 PROVINSI SUMATERA SELATAN	DISETUI OLEH		DIGAMBAR OLEH		JUDUL GAMBAR	NO GAMBAR : 14
		Drs. A. Fuad Z, ST., M.T.	Soegeng Harijadi, S. T., M. T.	Muhammad Agung Pratama	Tarisa	SITUASI DAN POTONGAN MEMANJANG	SKALA : V=1:100 H=1:1000
		NIP. 195812131986031002	NIP. 195911051986031001	NIM. 062030100681	NIM. 062030100690		JUMLAH GAMBAR : 39



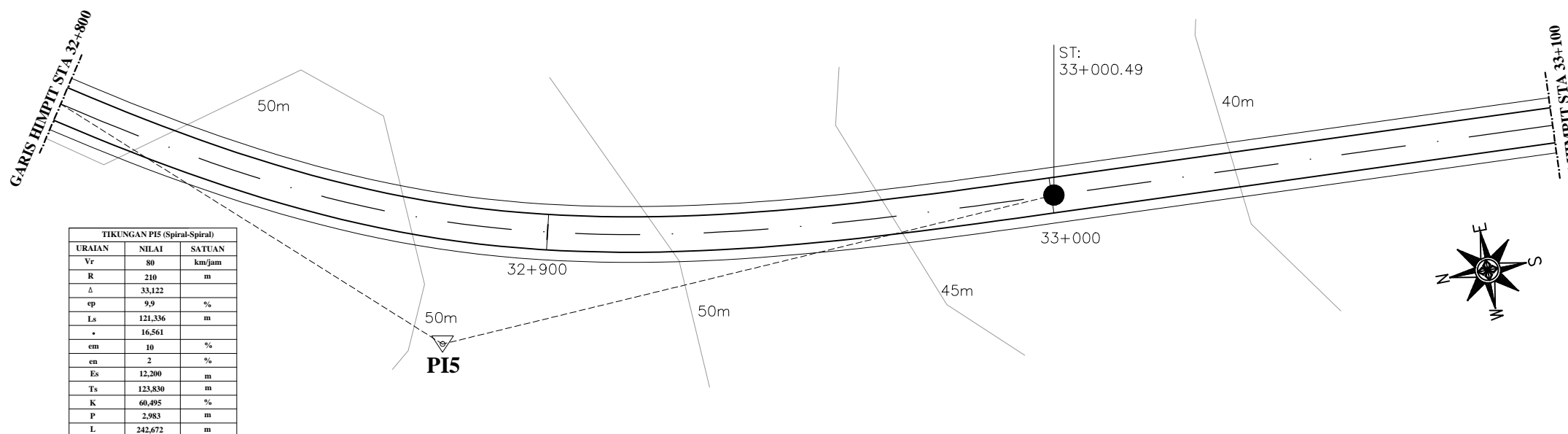
ELV.RENCANA	40,33	37,00	39,20	41,40	ELV.RENCANA
ELV.TANAH ASLI	42,44	34,92	41,13	43,34	ELV.TANAH ASLI
JARAK	100	100	100	JARAK	
STA	STA 32+200	STA 32+300	STA 32+400	STA 32+500	STA

POLITEKNIK NEGERI SRIWIJAYA JURUSAN TEKNIK SIPIL	PERANCANGAN GEOMETRIK DAN TEBAL PERKERASAN LENTUR JALAN BATAS KABUPATEN MUSI BANYUASIN-MUARA BELITI STA 29+200 S/D 34+700 PROVINSI SUMATERA SELATAN	DISETUI OLEH		DIGAMBAR OLEH		JUDUL GAMBAR	NO GAMBAR : 15
		Drs. A. Fuad Z, ST., M.T. NIP. 195812131986031002	Soegeng Harijadi, S. T., M. T. NIP. 195911051986031001	Muhammad Agung Pratama NIM. 062030100681	Tarisa NIM. 062030100690	SITUASI DAN POTONGAN MEMANJANG	SKALA : V=1:100 H=1:1000
							JUMLAH GAMBAR : 39



ELV.RENCANA	41,40	43,60	45,80	48,00	ELV.RENCANA
ELV.TANAH ASLI	43,34	45,53	47,33	51,23	ELV.TANAH ASLI
JARAK	100	100	100	JARAK	
STA	STA 32+500	STA 32+600	STA 32+700	STA 32+800	STA

ALINYEMEN
VERTIKAL



URAIAN	NILAI	SATUAN
Vr	80	km/jam
R	210	m
Δ	33,122	
ep	9,9	%
Ls	121,336	m
-	16,561	
em	10	%
en	2	%
Es	12,200	m
Ts	123,830	m
K	60,495	%
P	2,983	m
L	242,672	m

ALINYEMEN
VERTIKAL

DIAGRAM
SUPERELEVASI

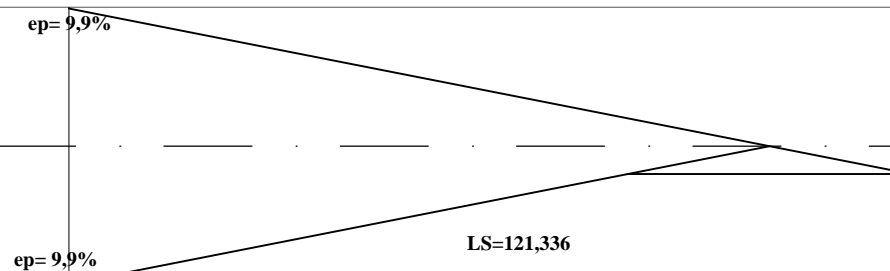
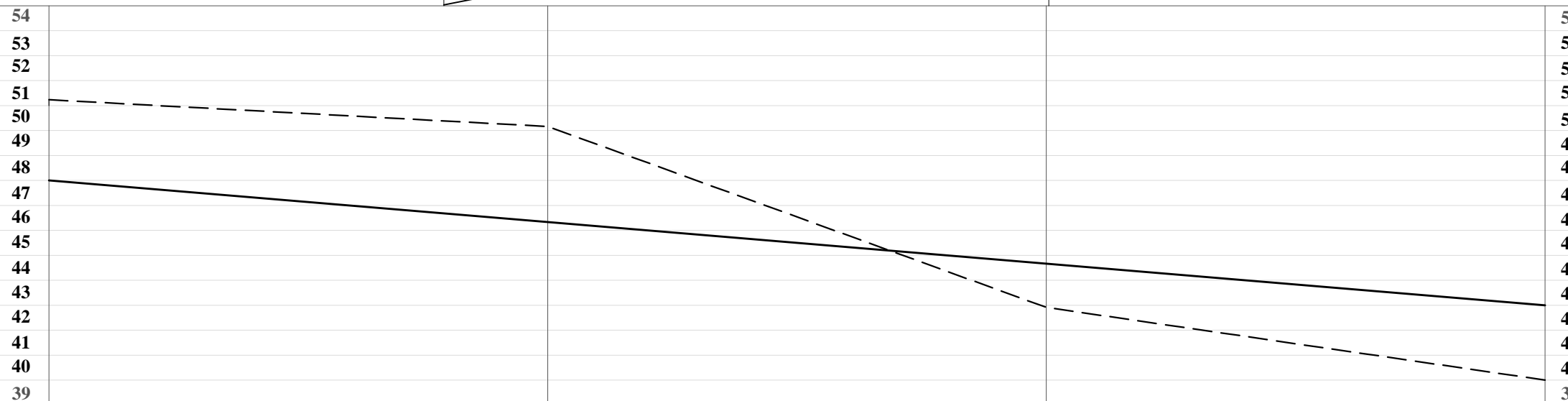


DIAGRAM
SUPERELEVASI

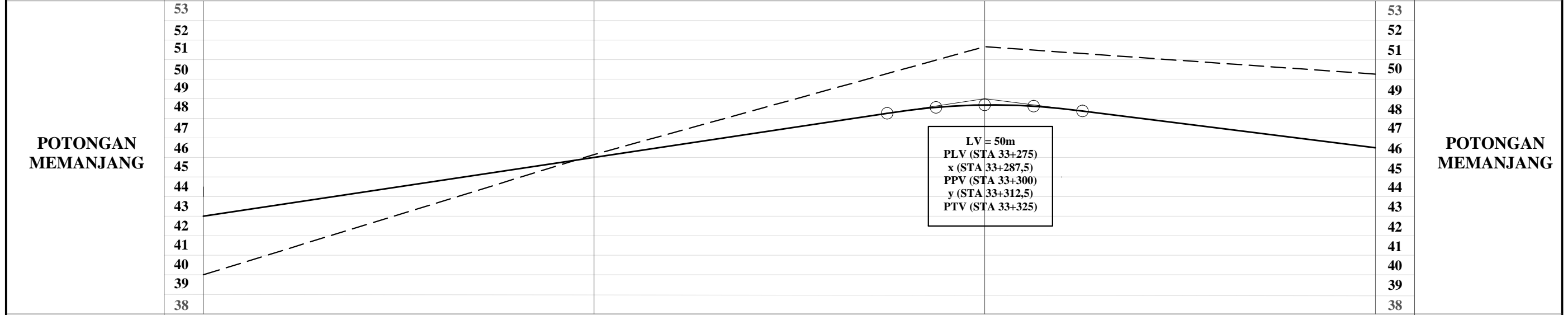
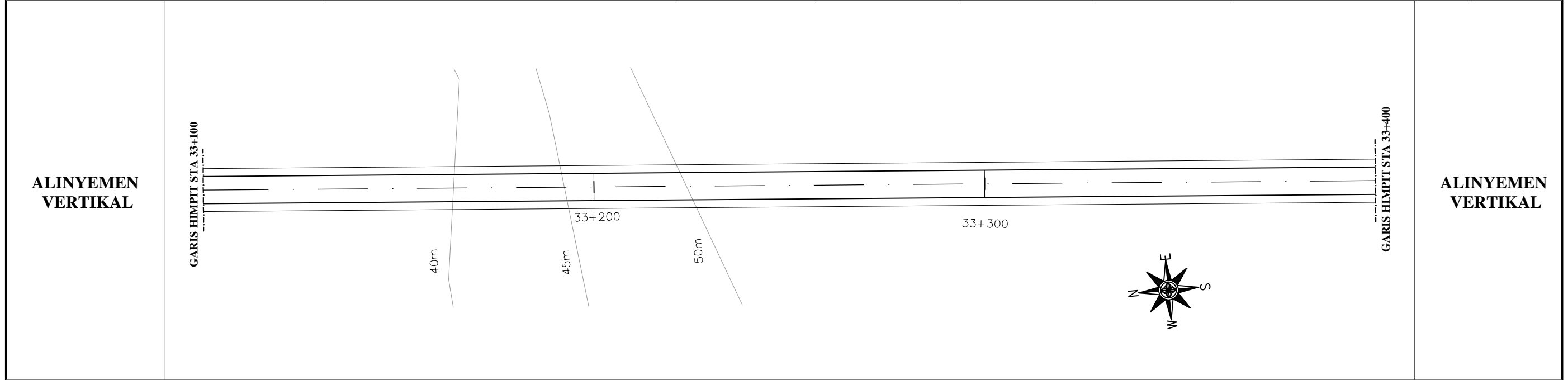
POTONGAN
MEMANJANG



POTONGAN
MEMANJANG

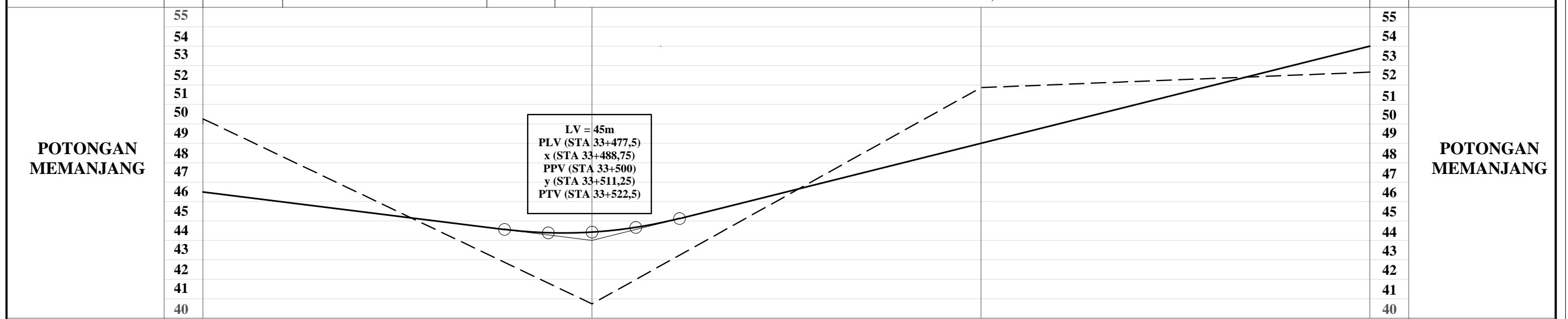
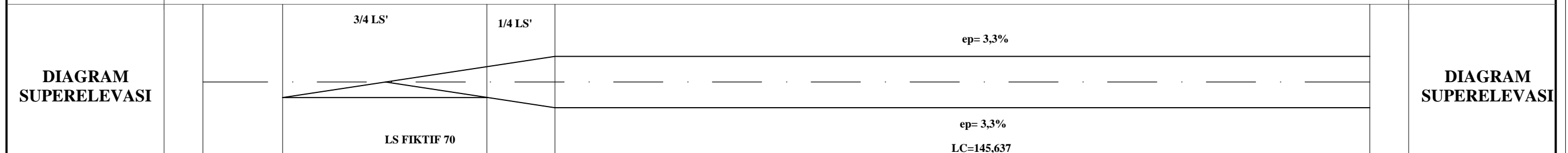
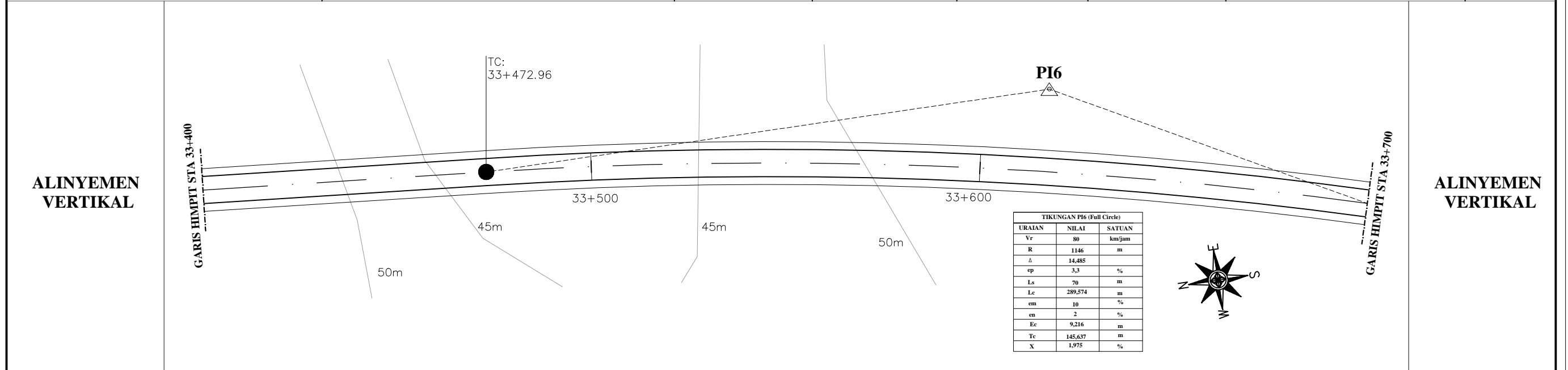
ELV.RENCANA	48,00	46,33	44,66	43,00	ELV.RENCANA
ELV.TANAH ASLI	51,23	50,16	42,91	40,00	ELV.TANAH ASLI
JARAK	100	100	100	JARAK	
STA	STA 32+800	STA 32+900	STA 33+000	STA 33+100	STA

POLITEKNIK NEGERI SRIWLJAYA JURUSAN TEKNIK SIPIL	PERANCANGAN GEOMETRIK DAN TEBAL PERKERASAN LENTUR JALAN BATAS KABUPATEN MUSI BANYUASIN-MUARA BELITI STA 29+200 S/D 34+700 PROVINSI SUMATERA SELATAN	DISETUI OLEH		DIGAMBAR OLEH		JUDUL GAMBAR	NO GAMBAR : 17
		Drs. A. Fuad Z, ST., M.T. NIP. 195812131986031002	Soegeng Harijadi, S. T., M. T. NIP. 195911051986031001	Muhammad Agung Pratama NIM. 062030100681	Tarisa NIM. 062030100690	SITUASI DAN POTONGAN MEMANJANG	SKALA : V=1:100 H=1:1000 JUMLAH GAMBAR : 39



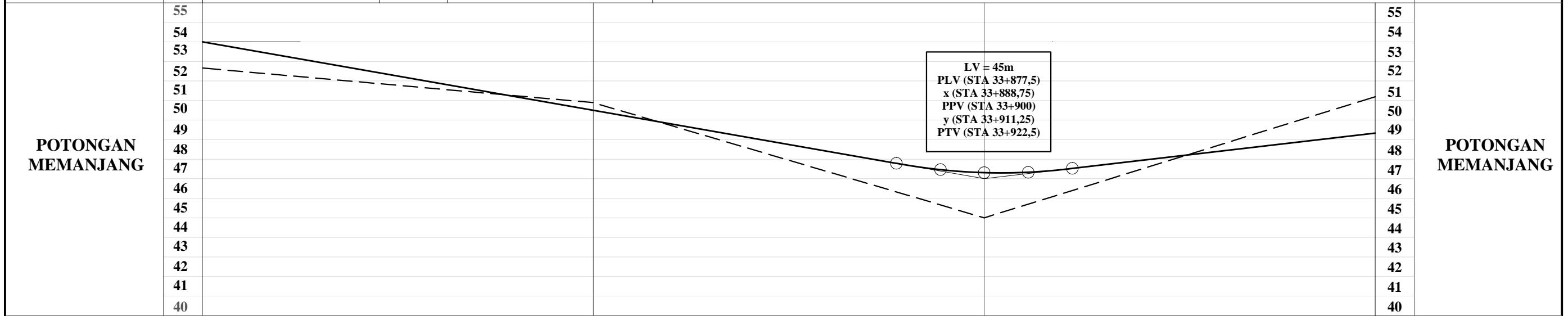

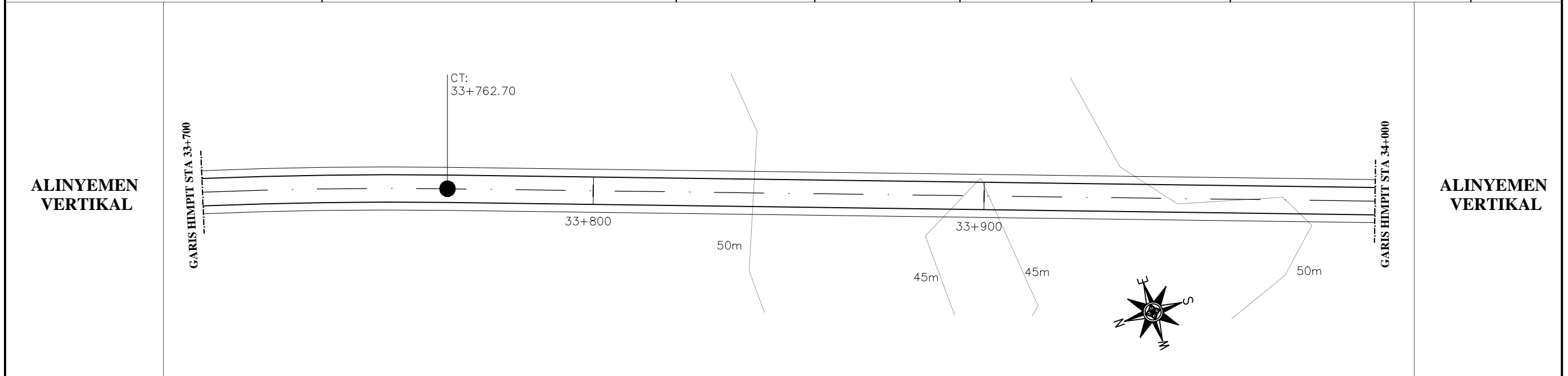
ELV.RENCANA	43,00	46,00	49,00	46,50	ELV.RENCANA
ELV.TANAH ASLI	40,00	46,15	51,66	50,26	ELV.TANAH ASLI
JARAK	100	100	100	JARAK	
STA	STA 33+100	STA 33+200	STA 33+300	STA 33+400	STA

POLITEKNIK NEGERI SRIWIJAYA JURUSAN TEKNIK SIPIL	PERANCANGAN GEOMETRIK DAN TEBAL PERKERASAN LENTUR JALAN BATAS KABUPATEN MUSI BANYUASIN-MUARA BELITI STA 29+200 S/D 34+700 PROVINSI SUMATERA SELATAN	DISETUI OLEH		DIGAMBAR OLEH		JUDUL GAMBAR	NO GAMBAR : 18
		Drs. A. Fuad Z, ST., M.T. NIP. 195812131986031002	Soegeng Harijadi, S. T., M. T. NIP. 195911051986031001	Muhammad Agung Pratama NIM. 062030100681	Tarisa NIM. 062030100690	SITUASI DAN POTONGAN MEMANJANG	SKALA : V=1:100 H=1:1000 JUMLAH GAMBAR : 39



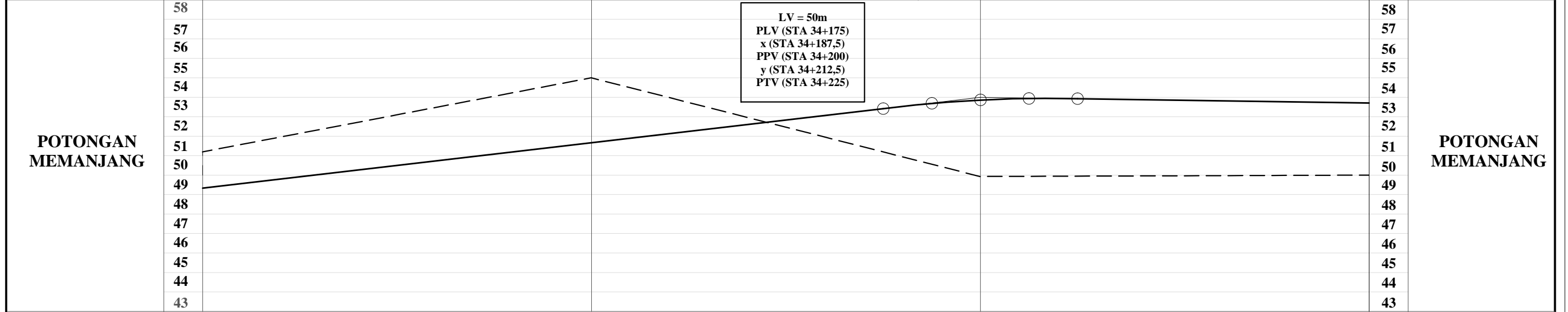

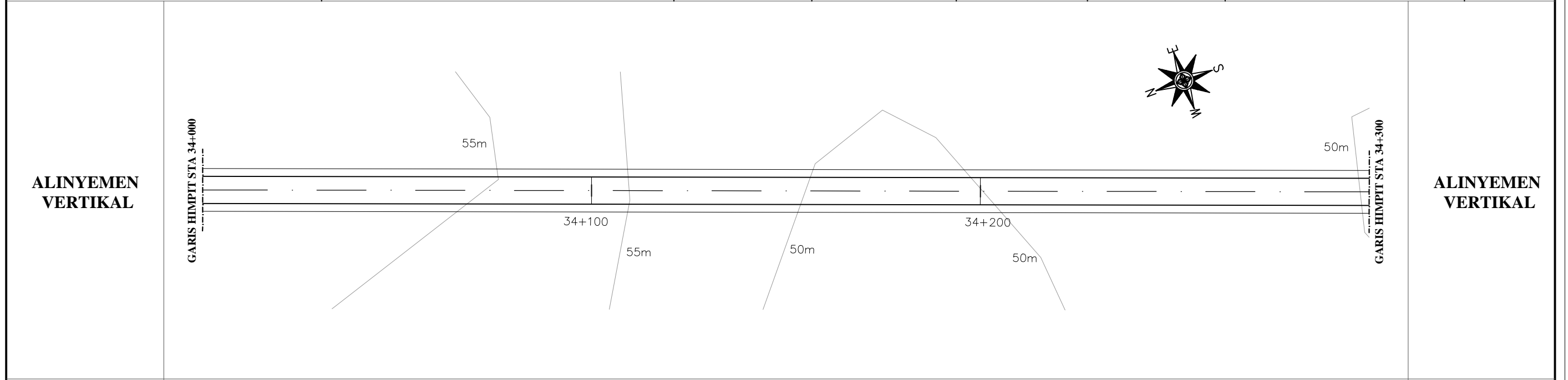
ELV.RENCANA	46,50	44,00	49,00	54,00	ELV.RENCANA
ELV.TANAH ASLI	50,26	40,74	51,87	52,66	ELV.TANAH ASLI
JARAK	100	100	100	JARAK	
STA	STA 33+400	STA 33+500	STA 33+600	STA 33+700	STA

POLITEKNIK NEGERI SRIWIJAYA JURUSAN TEKNIK SIPIL	PERANCANGAN GEOMETRIK DAN TEBAL PERKERASAN LENTUR JALAN BATAS KABUPATEN MUSI BANYUASIN-MUARA BELITI STA 29+200 S/D 34+700 PROVINSI SUMATERA SELATAN	DISETUI OLEH		DIGAMBAR OLEH		JUDUL GAMBAR	NO GAMBAR : 19
		Drs. A. Fuad Z, ST., M.T. NIP. 195812131986031002	Soegeng Harijadi, S. T., M. T. NIP. 195911051986031001	Muhammad Agung Pratama NIM. 062030100681	Tarisa NIM. 062030100690	SITUASI DAN POTONGAN MEMANJANG	SKALA : V=1:100 H=1:1000 JUMLAH GAMBAR : 39




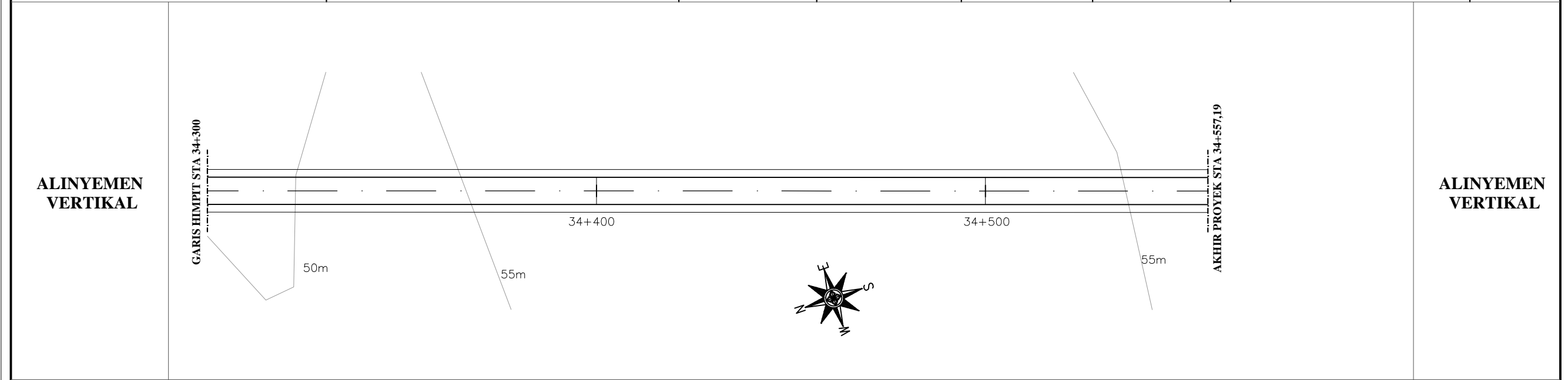
ELV.RENCANA	54,00	50,50	47,00	49,33	ELV.RENCANA
ELV.TANAH ASLI	52,66	50,89	45,00	51,19	ELV.TANAH ASLI
JARAK	100	100	100	JARAK	
STA	STA 33+700	STA 33+800	STA 33+900	STA 34+000	STA

POLITEKNIK NEGERI SRIWIJAYA JURUSAN TEKNIK SIPIL	PERANCANGAN GEOMETRIK DAN TEBAL PERKERASAN LENTUR JALAN BATAS KABUPATEN MUSI BANYUASIN-MUARA BELITI STA 29+200 S/D 34+700 PROVINSI SUMATERA SELATAN	DISETUIJI OLEH		DIGAMBAR OLEH		JUDUL GAMBAR	NO GAMBAR : 20
		Drs. A. Fuad Z., ST., M.T. NIP. 195812131986031002	Soegeng Harijadi, S. T., M. T. NIP. 195911051986031001	Muhammad Agung Pratama NIM. 062030100681	Tarisa NIM. 062030100690	SITUASI DAN POTONGAN MEMANJANG	SKALA : V=1:100 H=1:1000 JUMLAH GAMBAR : 39



ELV.RENCANA	49,33	51,66	54,00	53,70	ELV.RENCANA
ELV.TANAH ASLI	51,19	55,00	49,93	50,00	ELV.TANAH ASLI
JARAK	100	100	100		JARAK
STA	STA 34+000	STA 34+100	STA 34+200	STA 34+300	STA

POLITEKNIK NEGERI SRIWIJAYA JURUSAN TEKNIK SIPIL	PERANCANGAN GEOMETRIK DAN TEBAL PERKERASAN LENTUR JALAN BATAS KABUPATEN MUSI BANYUASIN-MUARA BELITI STA 29+200 S/D 34+700 PROVINSI SUMATERA SELATAN	DISETUJUI OLEH		DIGAMBAR OLEH		JUDUL GAMBAR	NO GAMBAR : 21
		Drs. A. Fuad Z, ST., M.T. NIP. 195812131986031002	Soegeng Harijadi, S. T., M. T. NIP. 195911051986031001	Muhammad Agung Pratama NIM. 062030100681	Tarisa NIM. 062030100690	SITUASI DAN POTONGAN MEMANJANG	SKALA : V=1:100 H=1:1000 JUMLAH GAMBAR : 39



ELV.RENCANA	53,70	53,41	53,12	52,95	ELV.RENCANA
ELV.TANAH ASLI	50,00	57,92	55,76	52,95	ELV.TANAH ASLI
JARAK	100	100	57,19		JARAK
STA	STA 34+300	STA 34+400	STA 34+500	STA 34+557,19	STA



**PERENCANAAN GEOMETRIK DAN TEBAL PERKERASAN
LENTUR JALAN BATAS KAB. MUSI BANYUASIN -
MUARA BELITI STA 29+200 - 34+700
PROVINSI SUMATERA SELATAN**

PEMBIMBING I
Drs. A. Fuad Z., S.T., M.T.
NIP 195812131986031002

PEMBIMBING II
Soegeng Harijadi, S.T., M.T.
NIP 195911051986031001

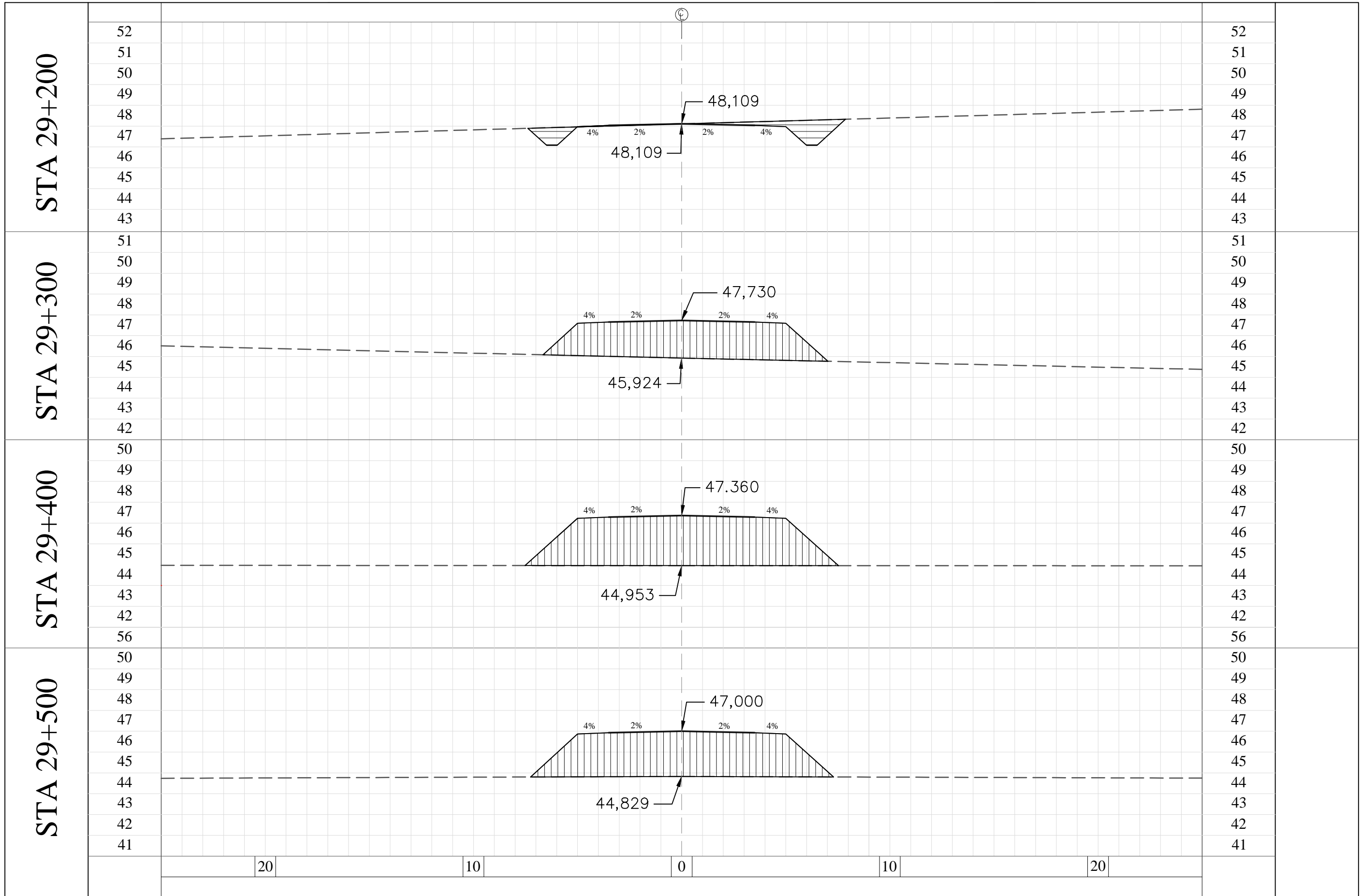
DIGAMBAR OLEH
Muhammad Agung Pratama
NIM 062030100681
Tarisa
NIM 062030100690

JUDUL GAMBAR
GALIAN
&
TIMBUNAN

NO. GAMBAR
22
JUMLAH GAMBAR
39

SKALA
1:100

POLITEKNIK
NEGERI SRIWIJAYA
PALEMBANG





**PERENCANAAN GEOMETRIK DAN TEBAL PERKERASAN
LENTUR JALAN BATAS KAB. MUSI BANYUASIN -
MUARA BELITI STA 29+200 - 34+700
PROVINSI SUMATERA SELATAN**

PEMBIMBING I
Drs. A. Fuad Z., S.T., M.T.
NIP 195812131986031002

PEMBIMBING II
Soegeng Harijadi, S.T., M.T.
NIP 195911051986031001

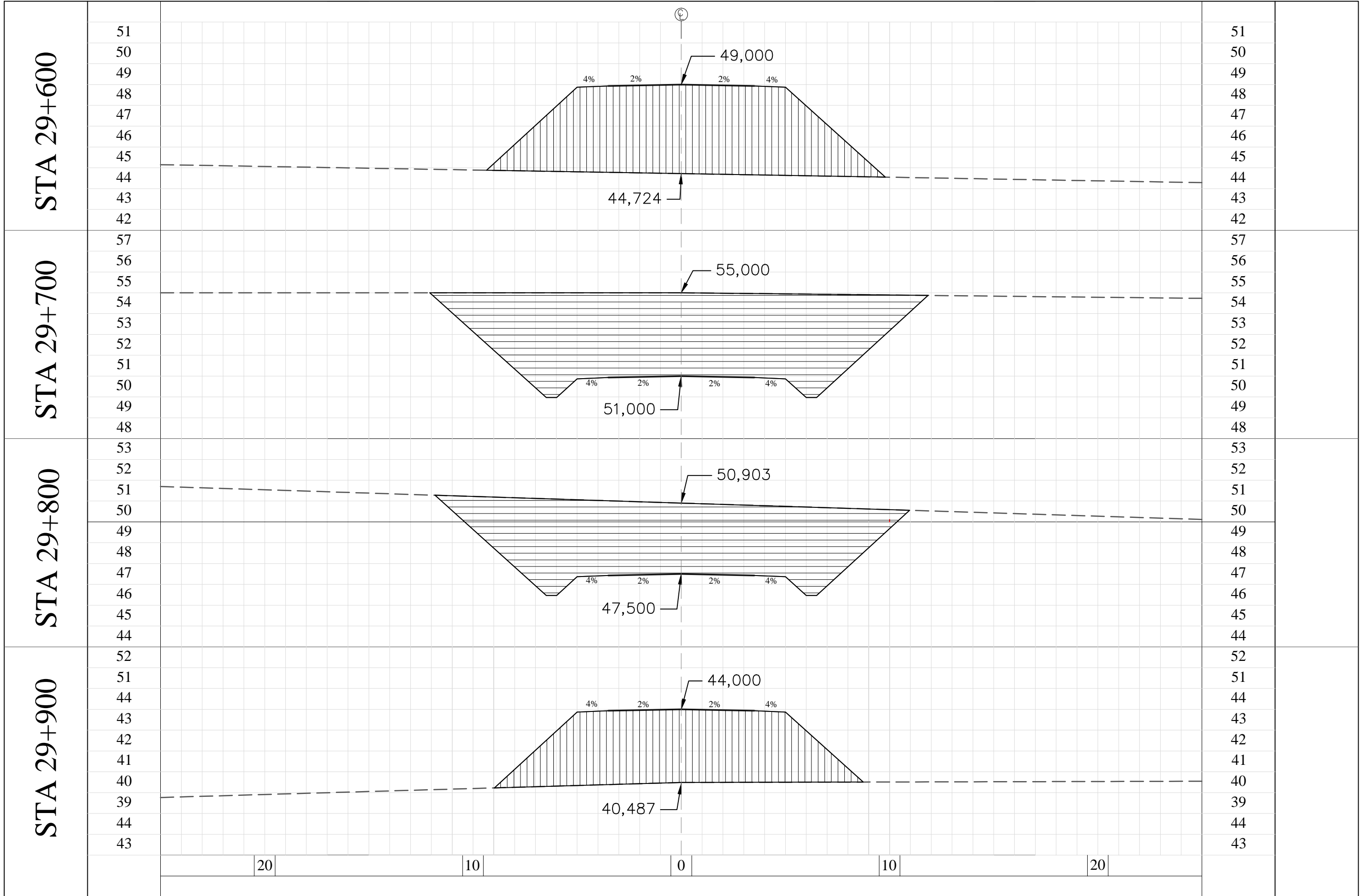
DIGAMBAR OLEH
Muhammad Agung Pratama
NIM 062030100681
Tarisa
NIM 062030100690

JUDUL GAMBAR
GALIAN
&
TIMBUNAN

NO. GAMBAR
23
JUMLAH GAMBAR
39

SKALA
1:100

POLITEKNIK
NEGERI SRIWIJAYA
PALEMBANG





**PERENCANAAN GEOMETRIK DAN TEBAL PERKERASAN
LENTUR JALAN BATAS KAB. MUSI BANYUASIN -
MUARA BELITI STA 29+200 - 34+700
PROVINSI SUMATERA SELATAN**

PEMBIMBING I
Drs. A. Fuad Z., S.T., M.T.
NIP 195812131986031002

PEMBIMBING II
Soegeng Harijadi, S.T., M.T.
NIP 195911051986031001

DIGAMBAR OLEH
Muhammad Agung Pratama
NIM 062030100681

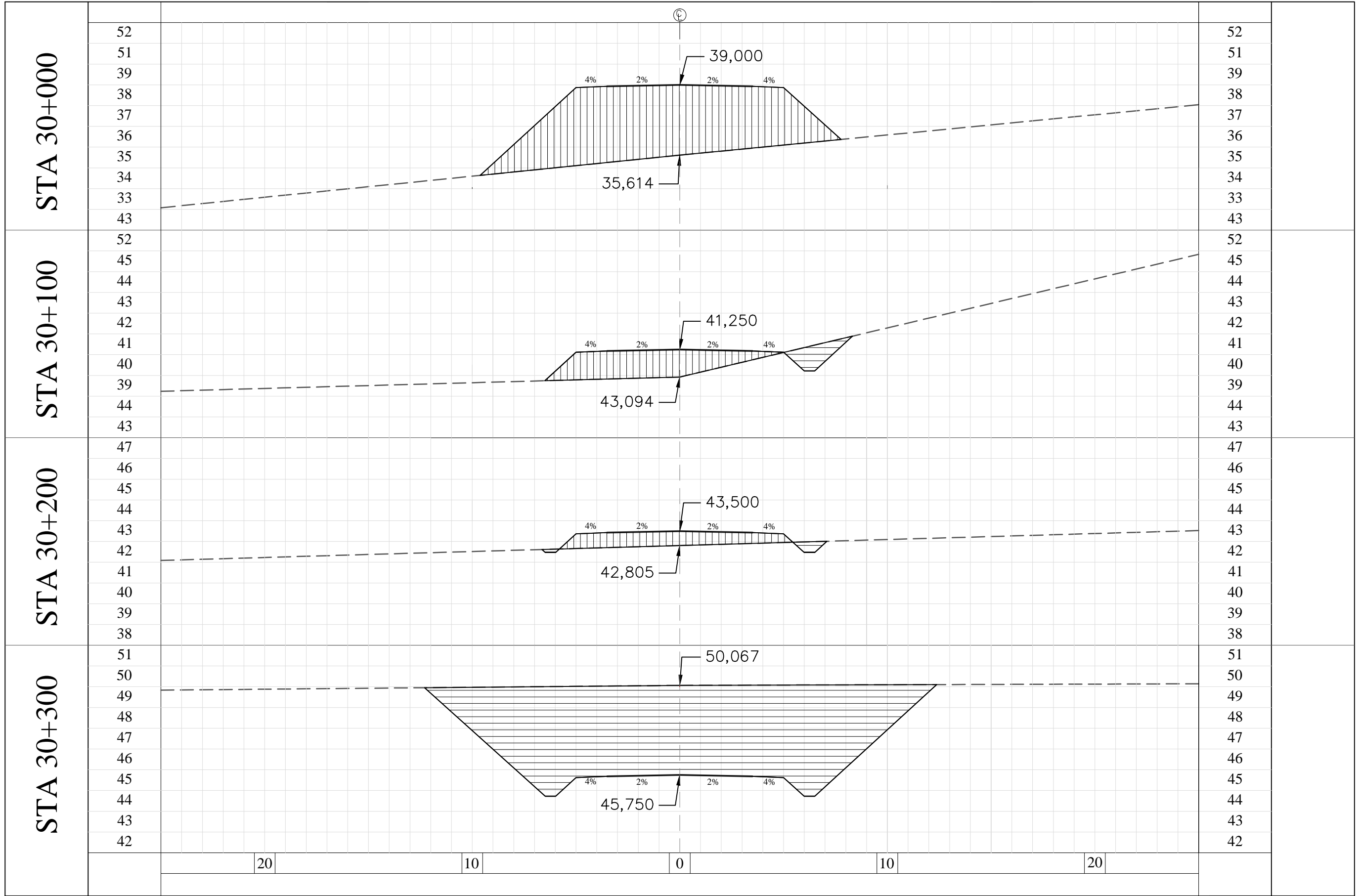
Tarisa
NIM 062030100690

JUDUL GAMBAR
**GALIAN
&
TIMBUNAN**

NO. GAMBAR
24
JUMLAH GAMBAR
39

SKALA
1:100

**POLITEKNIK
NEGERI SRIWIJAYA
PALEMBANG**





**PERENCANAAN GEOMETRIK DAN TEBAL PERKERASAN
LENTUR JALAN BATAS KAB. MUSI BANYUASIN -
MUARA BELITI STA 29+200 - 34+700
PROVINSI SUMATERA SELATAN**

PEMBIMBING I
Drs. A. Fuad Z., S.T., M.T.
NIP 195812131986031002

PEMBIMBING II
Soegeng Harijadi, S.T., M.T.
NIP 195911051986031001

DIGAMBAR OLEH
Muhammad Agung Pratama
NIM 062030100681

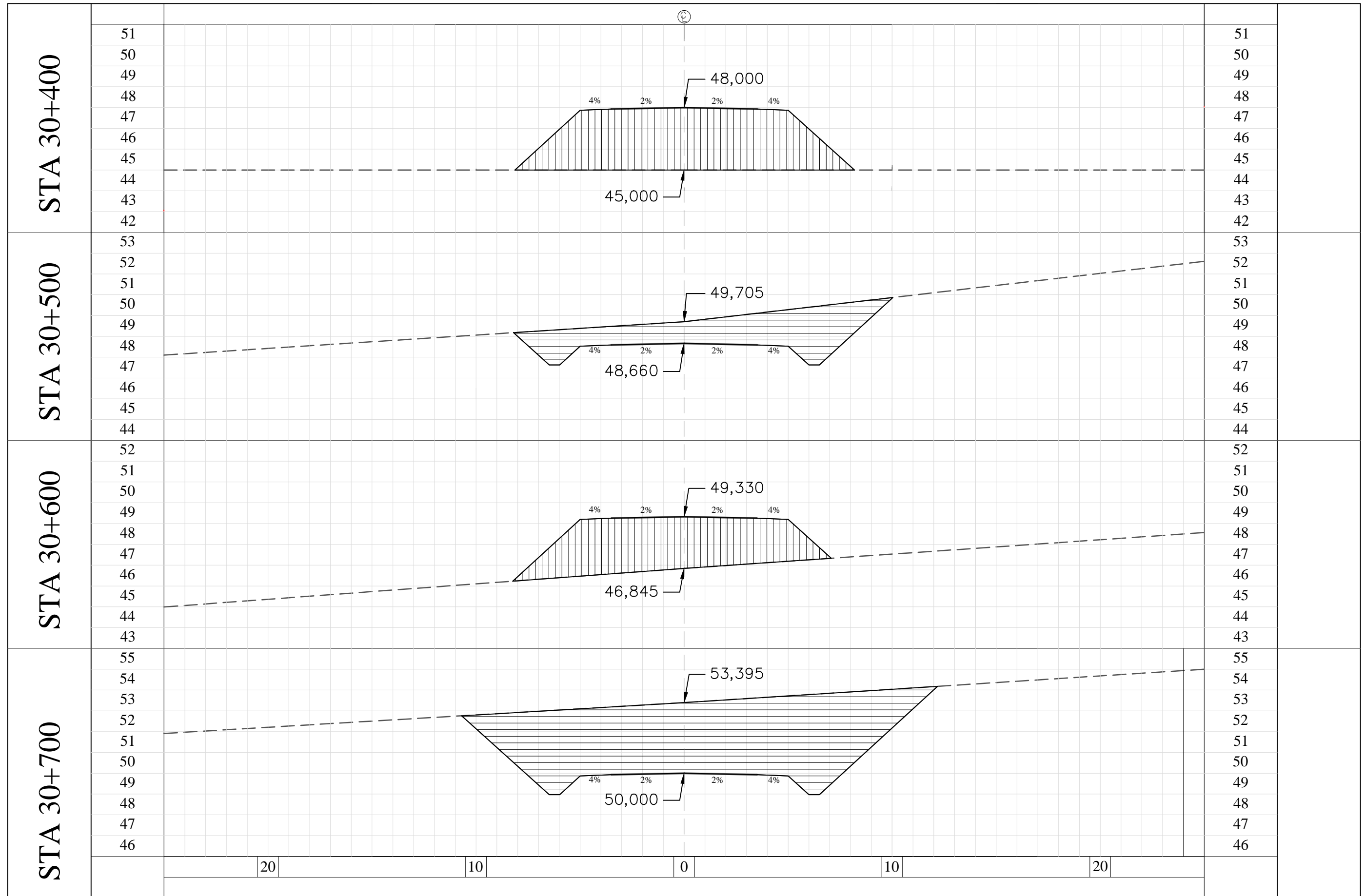
Tarisa
NIM 062030100690

JUDUL GAMBAR
GALIAN
&
TIMBUNAN

NO. GAMBAR
25
Jumlah GAMBAR
39

SKALA
1:100

POLITEKNIK
NEGERI SRIWIJAYA
PALEMBANG





**PERENCANAAN GEOMETRIK DAN TEBAL PERKERASAN
LENTUR JALAN BATAS KAB. MUSI BANYUASIN -
MUARA BELITI STA 29+200 - 34+700
PROVINSI SUMATERA SELATAN**

PEMBIMBING I
Drs. A. Fuad Z., S.T., M.T.
NIP 195812131986031002

PEMBIMBING II
Soegeng Harijadi, S.T., M.T.
NIP 195911051986031001

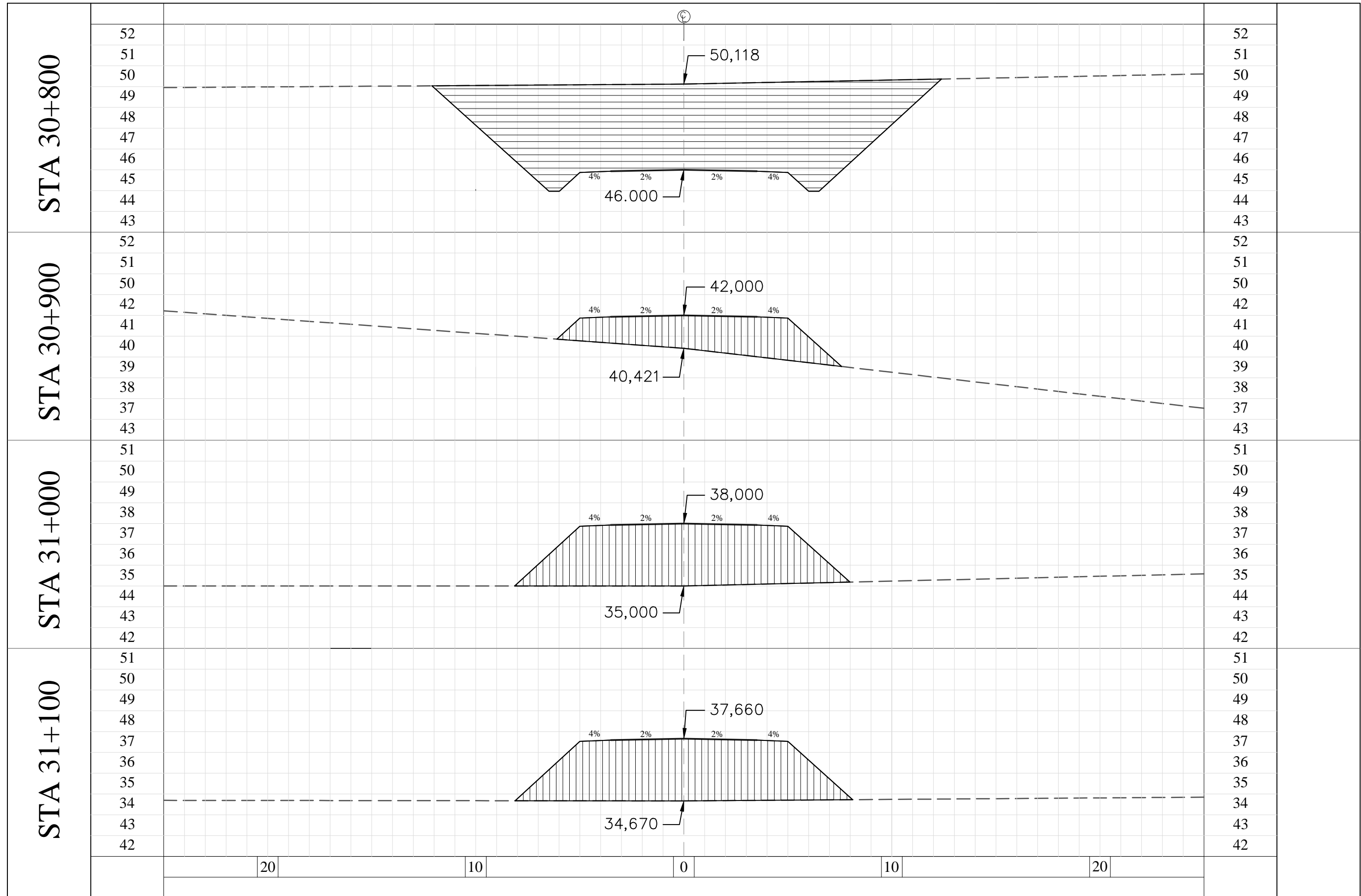
DIGAMBAR OLEH
Muhammad Agung Pratama
NIM 062030100681
Tarisa
NIM 062030100690

JUDUL GAMBAR
**GALIAN
&
TIMBUNAN**

NO. GAMBAR
26
JUMLAH GAMBAR
39

SKALA
1:100

**POLITEKNIK
NEGERI SRIWIJAYA
PALEMBANG**





**PERENCANAAN GEOMETRIK DAN TEBAL PERKERASAN
LENTUR JALAN BATAS KAB. MUSI BANYUASIN -
MUARA BELITI STA 29+200 - 34+700
PROVINSI SUMATERA SELATAN**

PEMBIMBING I
Drs. A. Fuad Z., S.T., M.T.
NIP 195812131986031002

PEMBIMBING II
Soegeng Harijadi, S.T., M.T.
NIP 195911051986031001

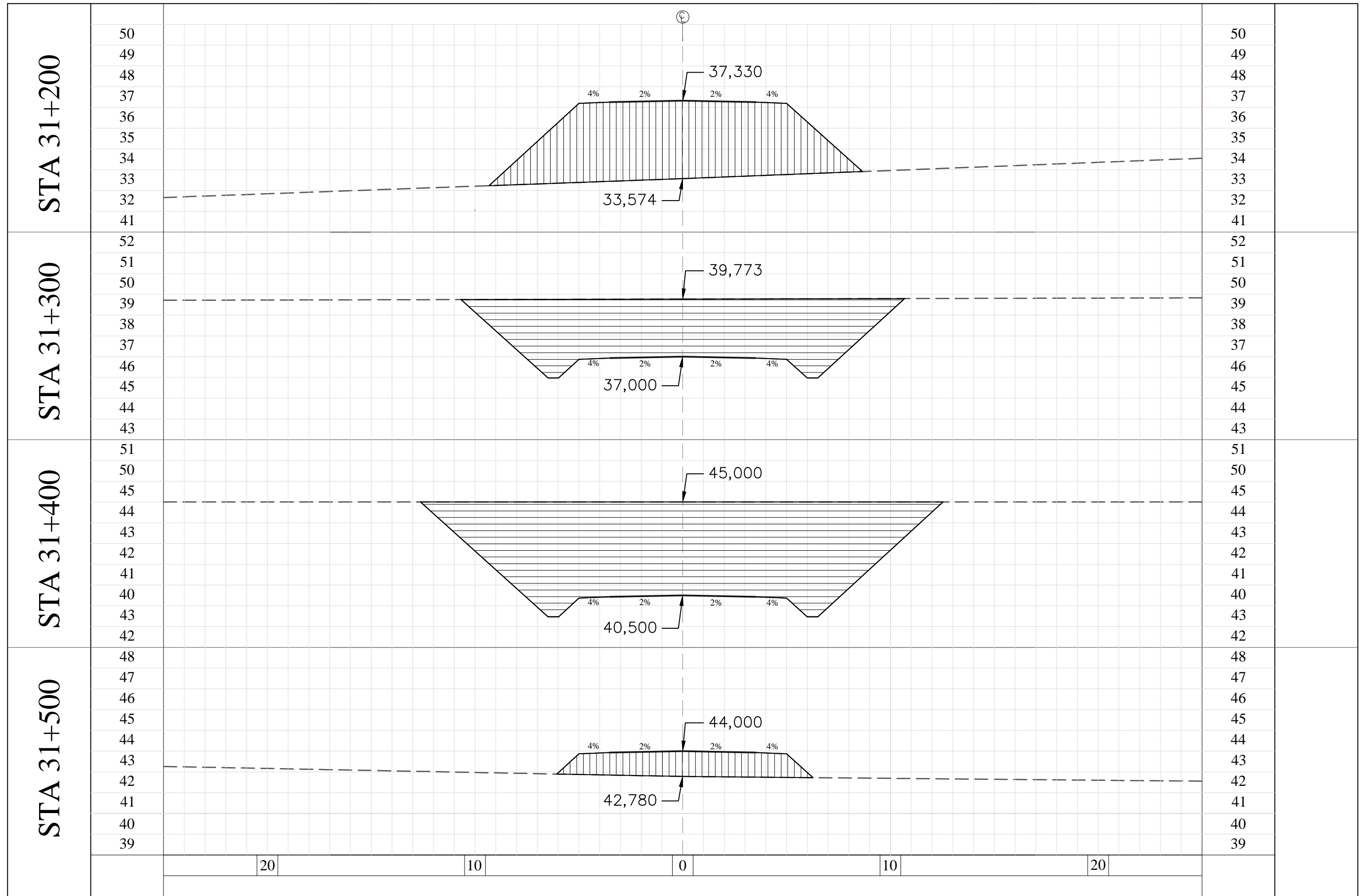
DIGAMBAR OLEH
Muhammad Agung Pratama
NIM 062030100681
Tarisa
NIM 062030100690

JUDUL GAMBAR
GALIAN
&
TIMBUNAN

NO. GAMBAR
27
JUMLAH GAMBAR
39

SKALA
1:100

POLITEKNIK
NEGERI SRIWIJAYA
PALEMBANG





**PERENCANAAN GEOMETRIK DAN TEBAL PERKERASAN
LENTUR JALAN BATAS KAB. MUSI BANYUASIN -
MUARA BELITI STA 29+200 - 34+700
PROVINSI SUMATERA SELATAN**

PEMBIMBING I	PEMBIMBING II
Drs. A. Fuad Z., S.T., M.T. NIP 195812131986031002	Socgeng Harijadi, S.T., M.T. NIP 195911051986031001

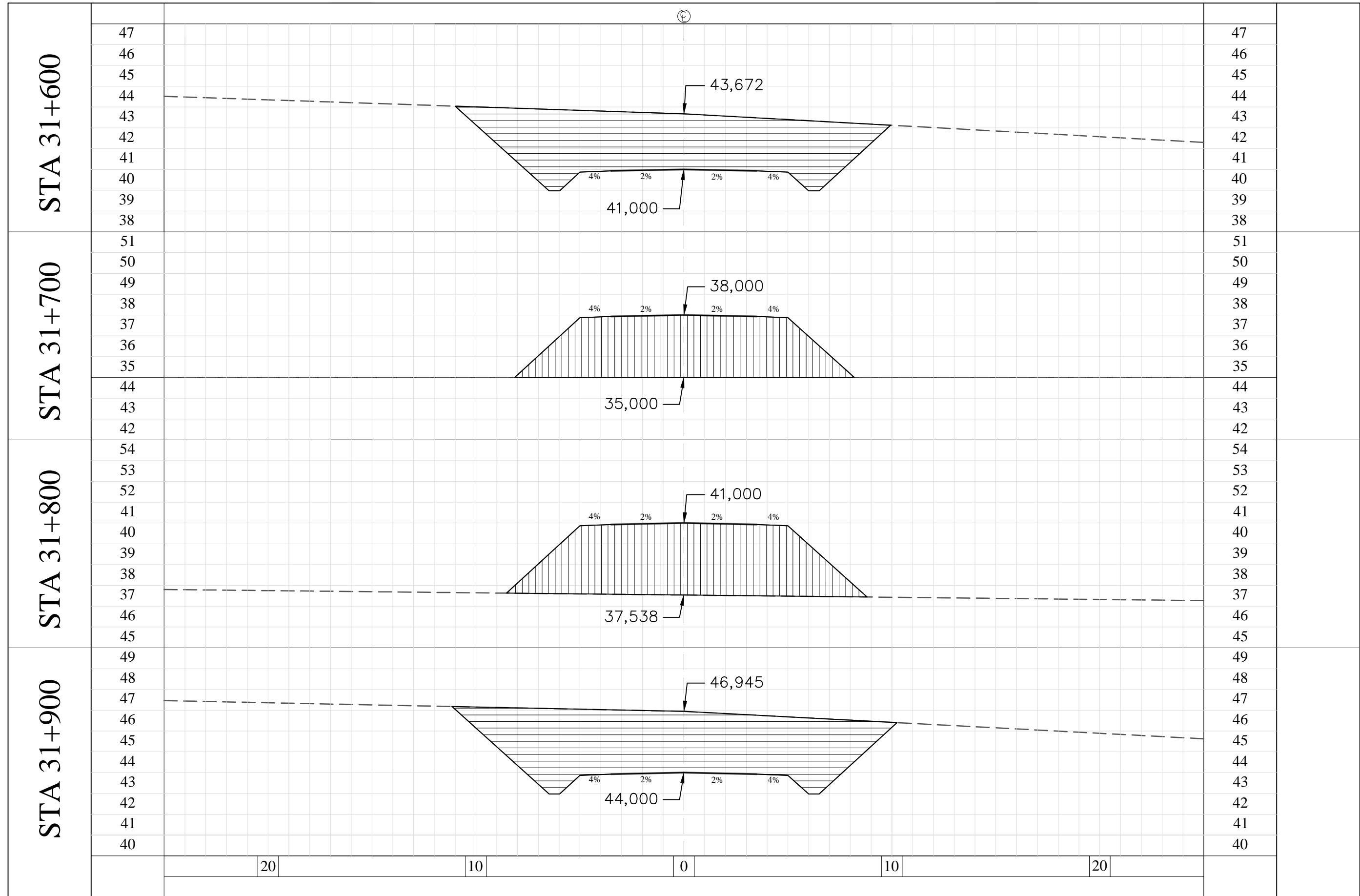
DIGAMBAR OLEH	
Muhammad Agung Pratama NIM 062030100681	Tarisa NIM 062030100690

JUDUL GAMBAR
GALIAN & TIMBUNAN

NO. GAMBAR
28
JUMLAH GAMBAR
39

SKALA
1:100

POLITEKNIK NEGERI SRIWIJAYA PALEMBANG





**PERENCANAAN GEOMETRIK DAN TEBAL PERKERASAN
LENTUR JALAN BATAS KAB. MUSI BANYUASIN -
MUARA BELITI STA 29+200 - 34+700
PROVINSI SUMATERA SELATAN**

PEMBIMBING I	PEMBIMBING II
Drs. A. Fuad Z., S.T., M.T. NIP. 195812131986031002	Soegeng Harijadi, S.T., M.T. NIP. 195911051986031001

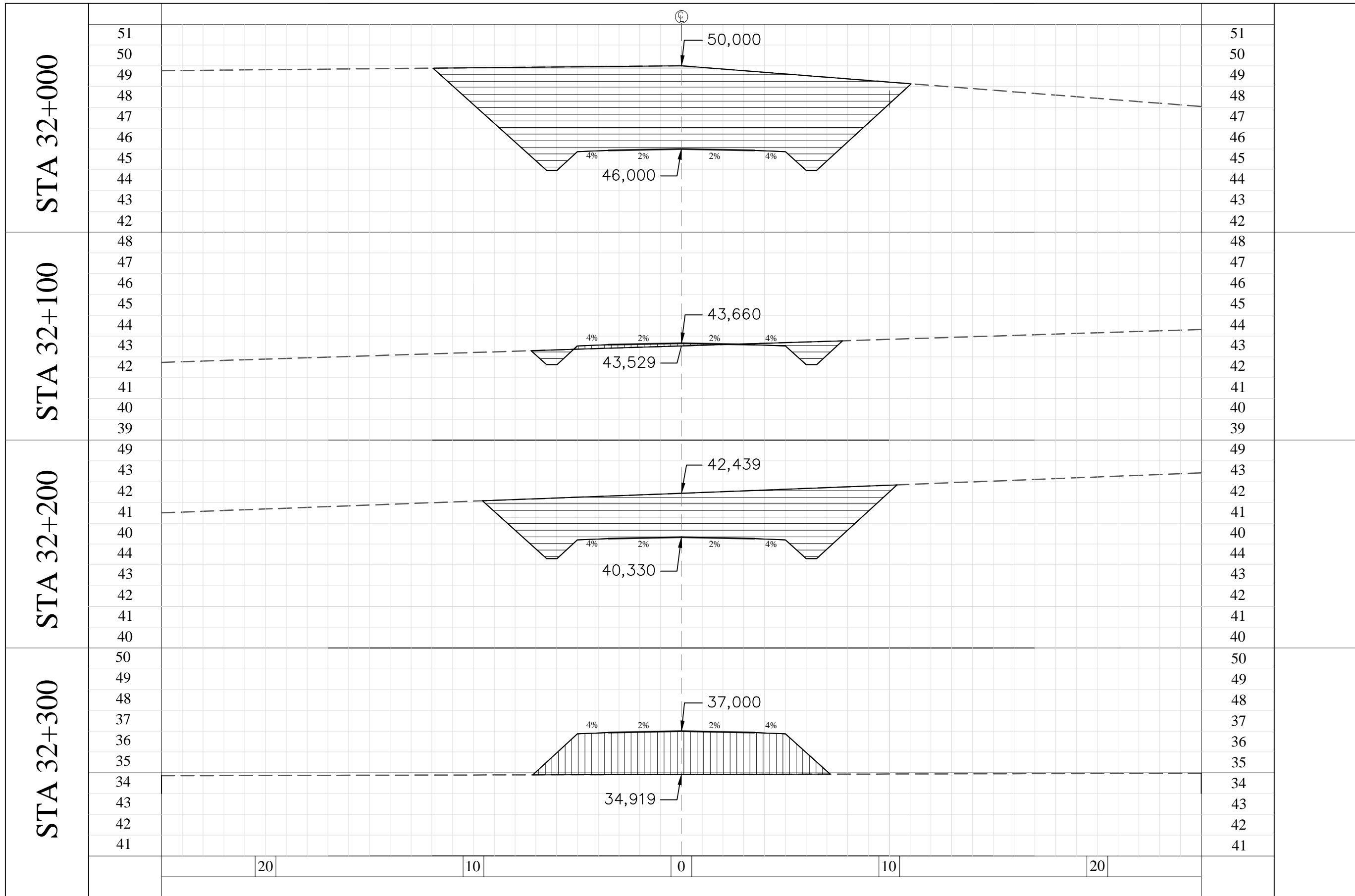
DIGAMBAR OLEH	
Muhammad Agung Pratama NIM. 062030100681	Tarisa NIM. 062030100690

JUDUL GAMBAR
GALIAN & TIMBUNAN

NO. GAMBAR	29
JUMLAH GAMBAR	39

SKALA	1:100
-------	-------

**POLITEKNIK
NEGERI SRIWIJAYA
PALEMBANG**





**PERENCANAAN GEOMETRIK DAN TEBAL PERKERASAN
LENTUR JALAN BATAS KAB. MUSI BANYUASIN -
MUARA BELITI STA 29+200 - 34+700
PROVINSI SUMATERA SELATAN**

PEMBIMBING I
Drs. A. Fuad Z., S.T., M.T.
NIP 195812131986031002

PEMBIMBING II
Soegeng Harijadi, S.T., M.T.
NIP 195911051986031001

DIGAMBAR OLEH
Muhammad Agung Pratama
NIM 062030100681

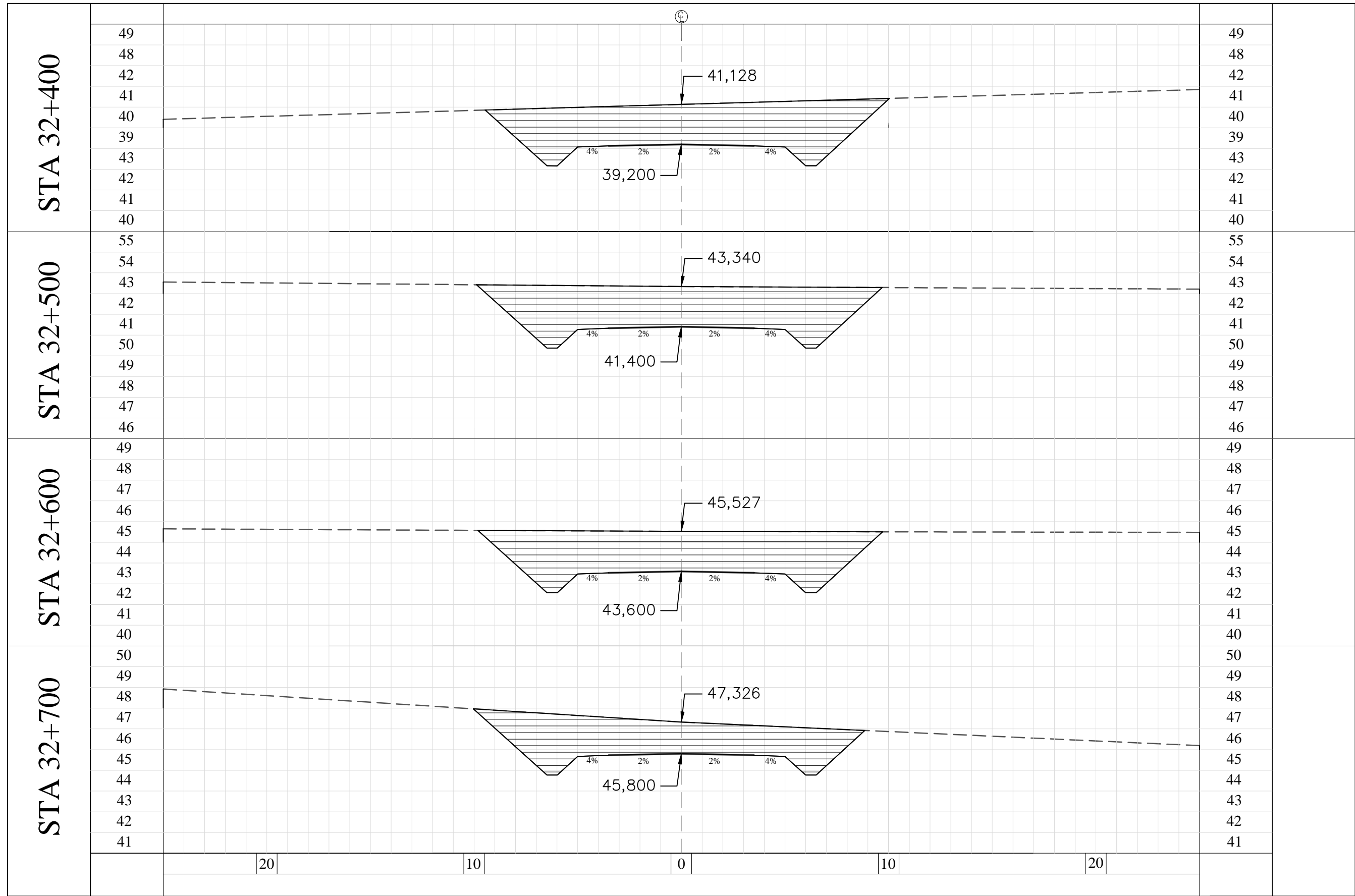
Tarisa
NIM 062030100690

JUDUL GAMBAR
GALIAN
&
TIMBUNAN

NO. GAMBAR
30
JUMLAH GAMBAR
39

SKALA
1:100

POLITEKNIK
NEGERI SRIWIJAYA
PALEMBANG





**PERENCANAAN GEOMETRIK DAN TEBAL PERKERASAN
LENTUR JALAN BATAS KAB. MUSI BANYUASIN -
MUARA BELITI STA 29+200 - 34+700
PROVINSI SUMATERA SELATAN**

PEMBIMBING I
Drs. A. Fuad Z., S.T., M.T.
NIP 195812131986031002

PEMBIMBING II
Soegeng Harijadi, S.T., M.T.
NIP 195911051986031001

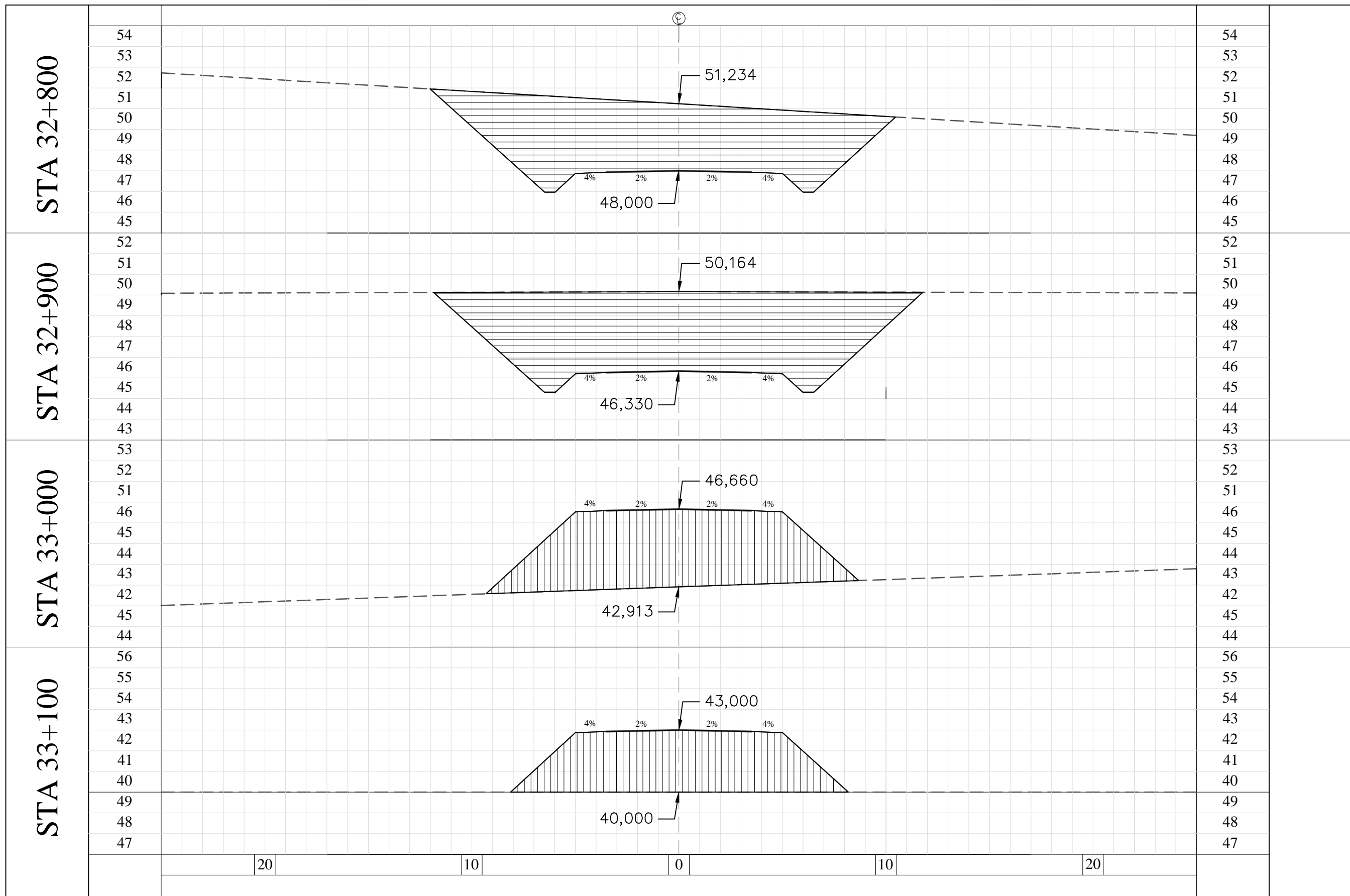
DIGAMBAR OLEH
Muhammad Agung Pratama
NIM 062030100681
Tarisa
NIM 062030100690

JUDUL GAMBAR
**GALIAN
&
TIMBUNAN**

NO. GAMBAR
31
JUMLAH GAMBAR
39

SKALA
1:100

**POLITEKNIK
NEGERI SRIWIJAYA
PALEMBANG**





**PERENCANAAN GEOMETRIK DAN TEBAL PERKERASAN
LENTUR JALAN BATAS KAB. MUSI BANYUASIN -
MUARA BELITI STA 29+200 - 34+700
PROVINSI SUMATERA SELATAN**

PEMBIMBING I
Drs. A. Fuad Z., S.T., M.T.
NIP 195812131986031002

PEMBIMBING II
Soegeng Harijadi, S.T., M.T.
NIP 195911051986031001

DIGAMBAR OLEH
Muhammad Agung Pratama
NIM 062030100681

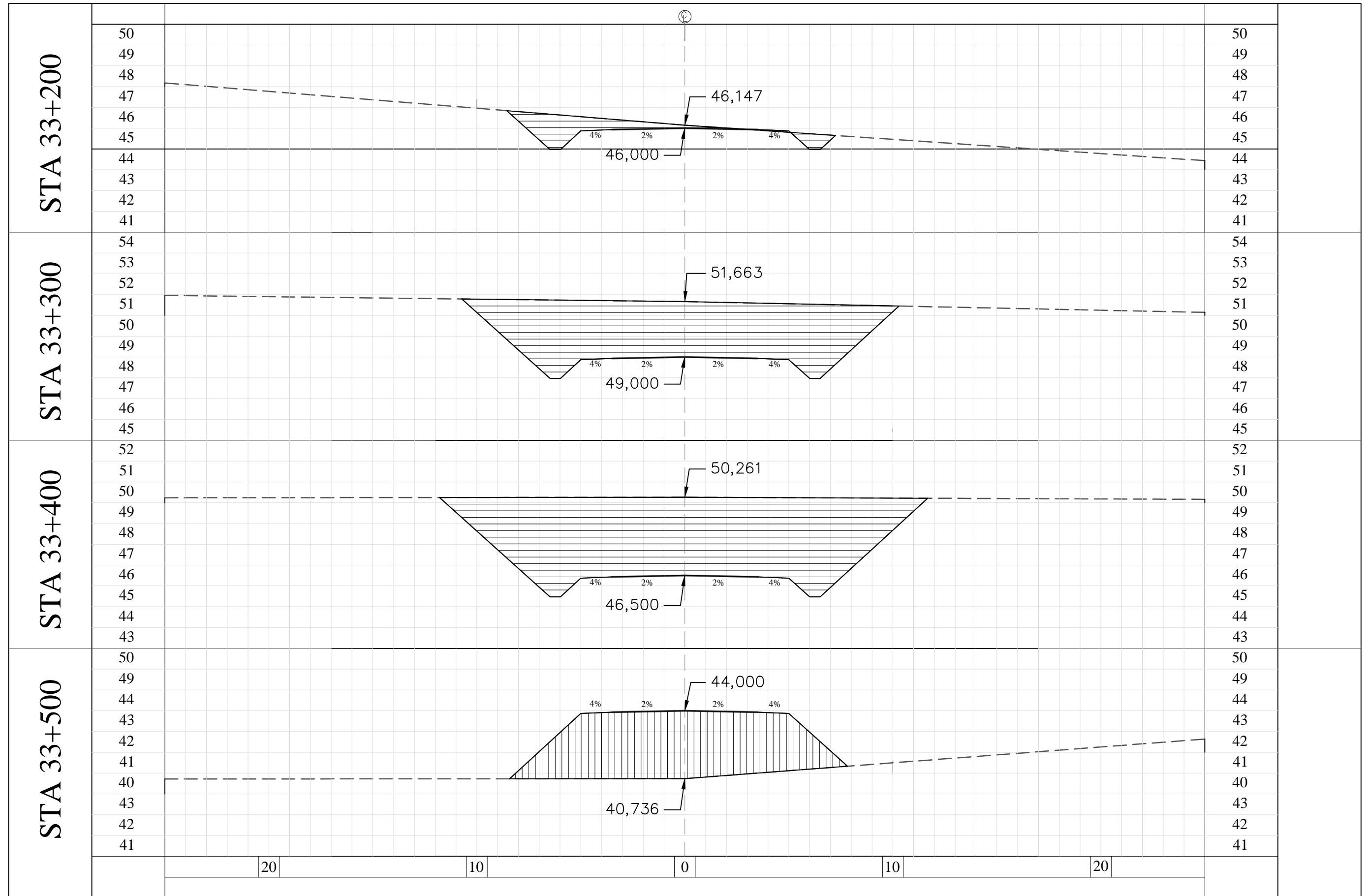
Tarisa
NIM 062030100690

JUDUL GAMBAR
GALIAN
&
TIMBUNAN

NO. GAMBAR
32
JUMLAH GAMBAR
39

SKALA
1:100

POLITEKNIK
NEGERI SRIWIJAYA
PALEMBANG





**PERENCANAAN GEOMETRIK DAN TEBAL PERKERASAN
LENTUR JALAN BATAS KAB. MUSI BANYUASIN -
MUARA BELITI STA 29+200 - 34+700
PROVINSI SUMATERA SELATAN**

PEMBIMBING I
Drs. A. Fuad Z., S.T., M.T.
NIP 195812131986031002

PEMBIMBING II
Soegeng Harijadi, S.T., M.T.
NIP 195911051986031001

DIGAMBAR OLEH
Muhammad Agung Pratama
NIM 062030100681

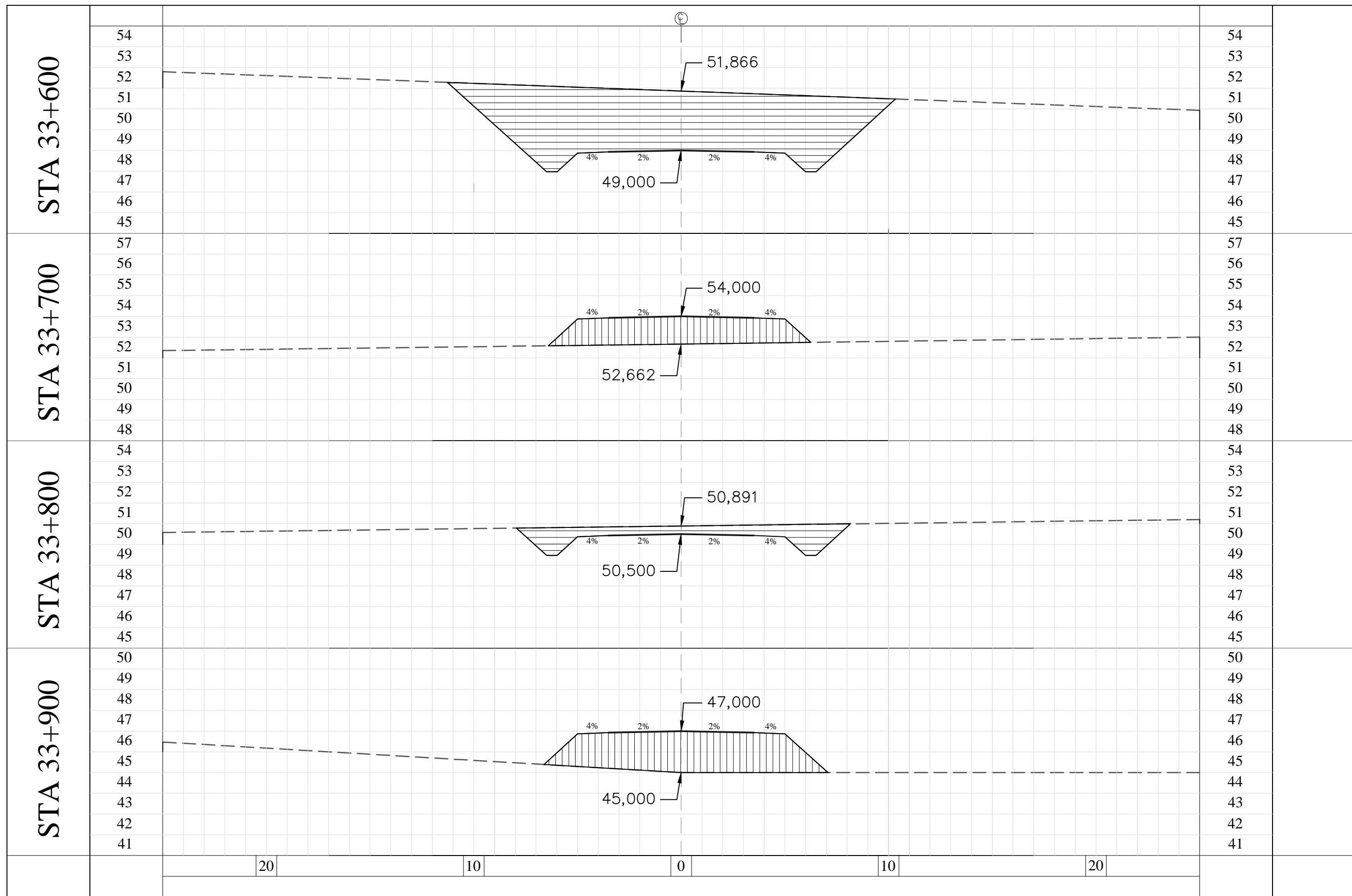
Tarisa
NIM 062030100690

JUDUL GAMBAR
GALIAN
&
TIMBUNAN

NO. GAMBAR
33
JMLAH GAMBAR
39

SKALA
1:100

POLITEKNIK
NEGERI SRIWIJAYA
PALEMBANG





**PERENCANAAN GEOMETRIK DAN TEBAL PERKERASAN
LENTUR JALAN BATAS KAB. MUSI BANYUASIN -
MUARA BELITI STA 29+200 - 34+700
PROVINSI SUMATERA SELATAN**

PEMBIMBING I
Drs. A. Fuad Z., S.T., M.T.
NIP 195812131986031002

PEMBIMBING II
Soegeng Harijadi, S.T., M.T.
NIP 195911051986031001

DIGAMBAR OLEH
Muhammad Agung Pratama
NIM 062030100681

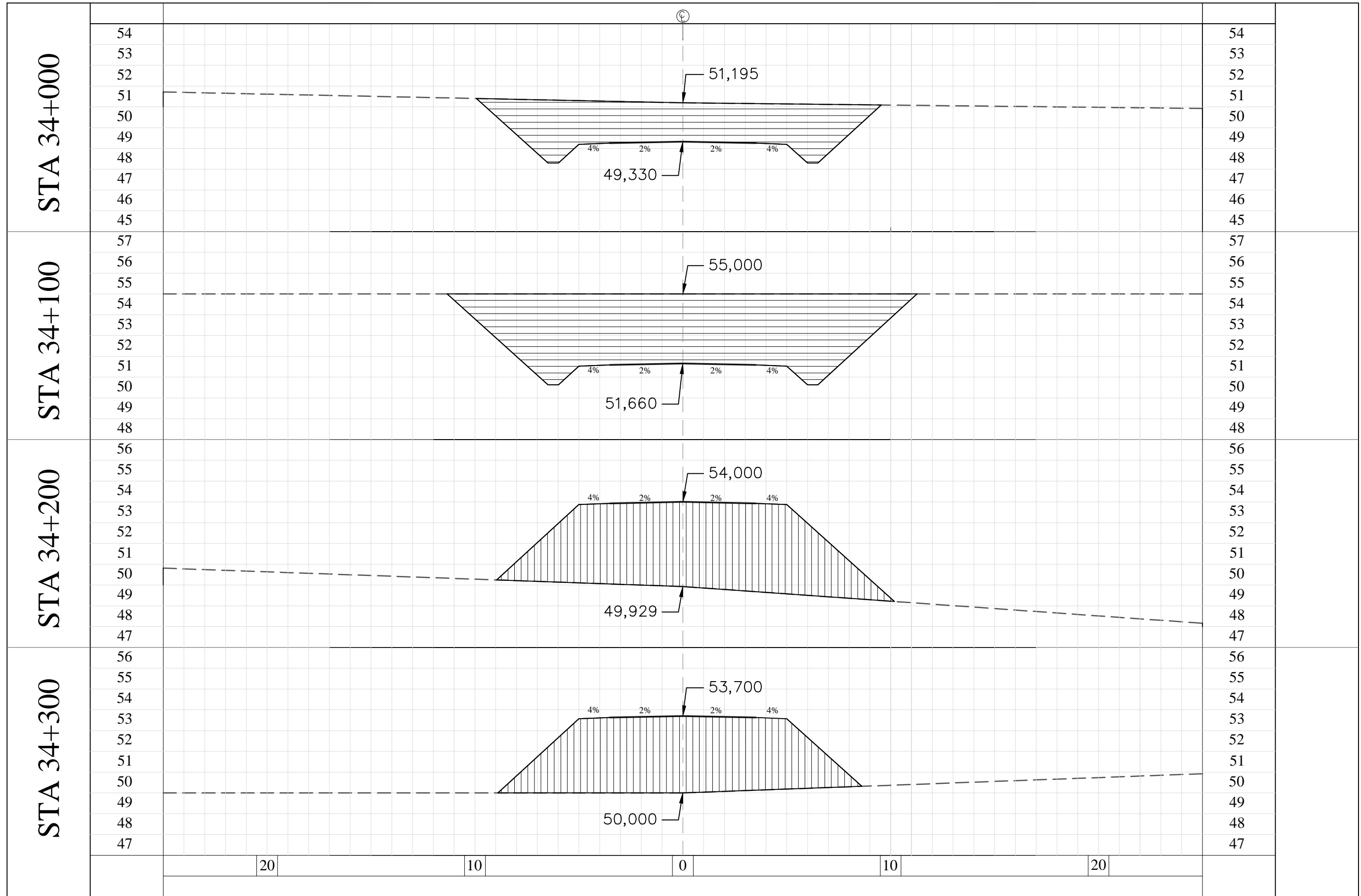
Tarisa
NIM 062030100690

JUDUL GAMBAR
**GALIAN
&
TIMBUNAN**

NO. GAMBAR
34
Jumlah GAMBAR
39

SKALA
1:100

**POLITEKNIK
NEGERI SRIWIJAYA
PALEMBANG**





**PERENCANAAN GEOMETRIK DAN TEBAL PERKERASAN
LENTUR JALAN BATAS KAB. MUSI BANYUASIN -
MUARA BELITI STA 29+200 - 34+700
PROVINSI SUMATERA SELATAN**

PEMBIMBING I
Drs. A. Fuad Z., S.T., M.T.
NIP 195812131986031002

PEMBIMBING II
Soegeng Harijadi, S.T., M.T.
NIP 195911051986031001

DIGAMBAR OLEH
Muhammad Agung Pratama
NIM 062030100681

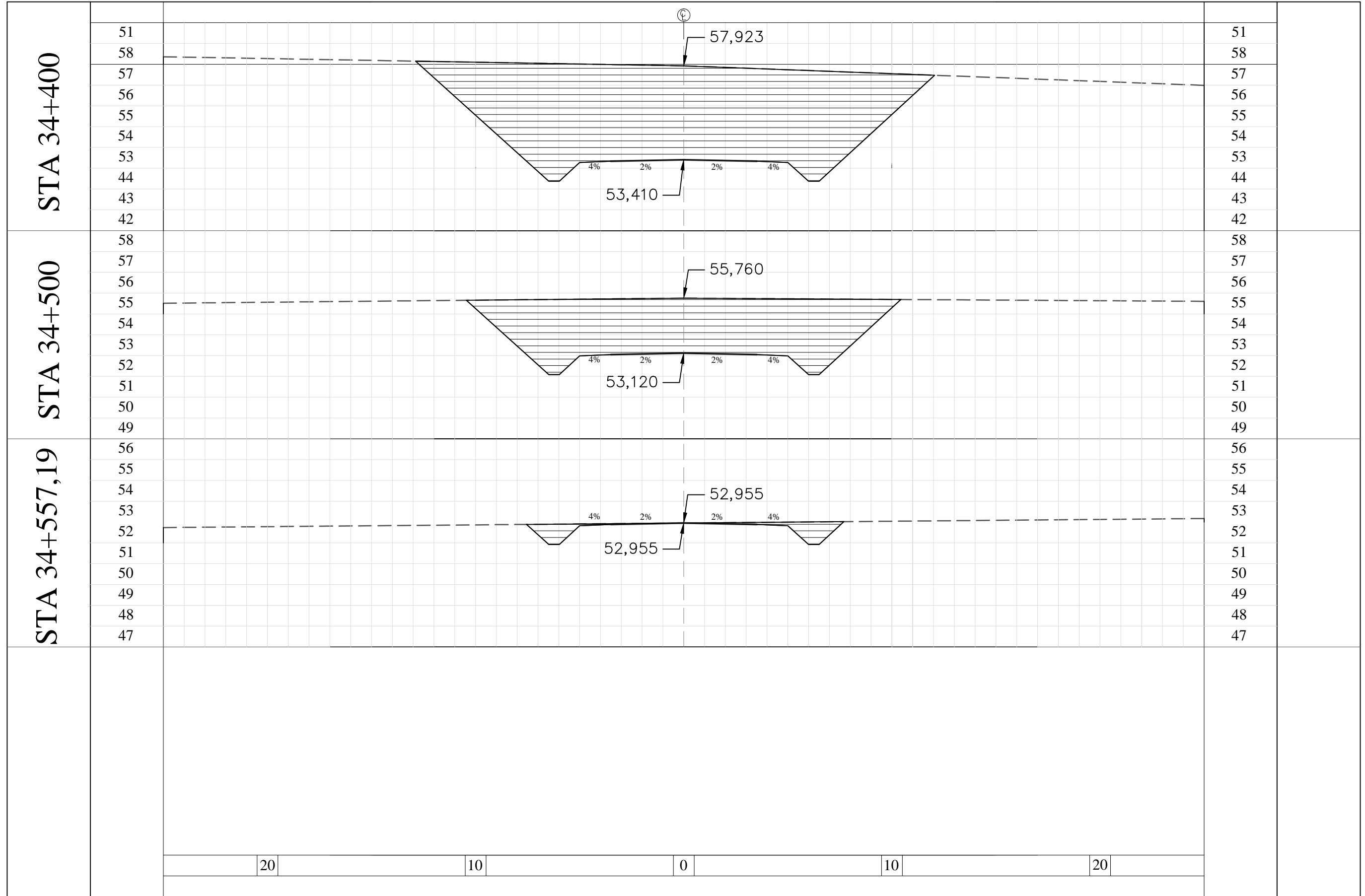
DIGAMBAR OLEH
Tarisa
NIM 062030100690

JUDUL GAMBAR
**GALIAN
&
TIMBUNAN**

NO. GAMBAR
35
JUMLAH GAMBAR
39

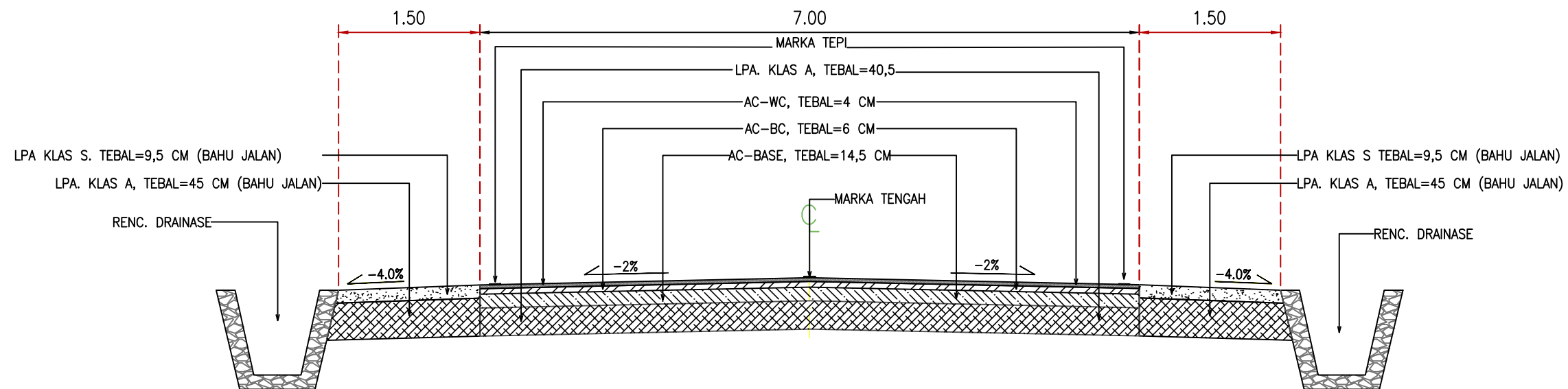
SKALA
1:100

**POLITEKNIK
NEGERI SRIWIJAYA
PALEMBANG**






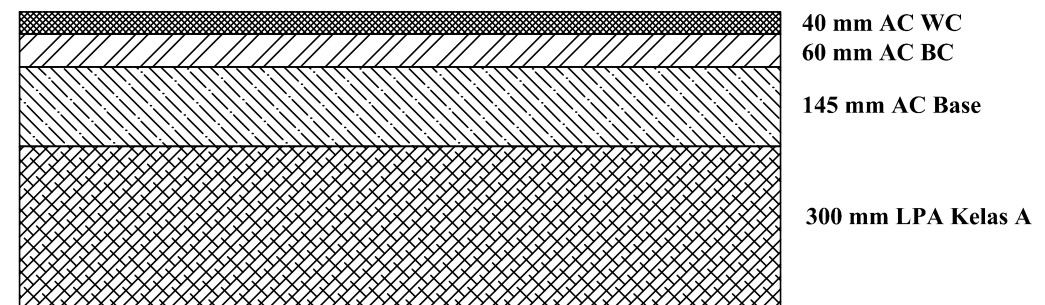
PERKERASAN POTONGAN MELINTANG




POTONGAN B-B



POTONGAN A-A





**PERANCANGAN GEOMETRIK DAN TEBAL PERKERASAN LENTUR
JALAN KABUPATEN MUSI BANYUASIN-MUARA BELITI
STA 29+200-34+700
PROVINSI SUMATERA SELATAN**

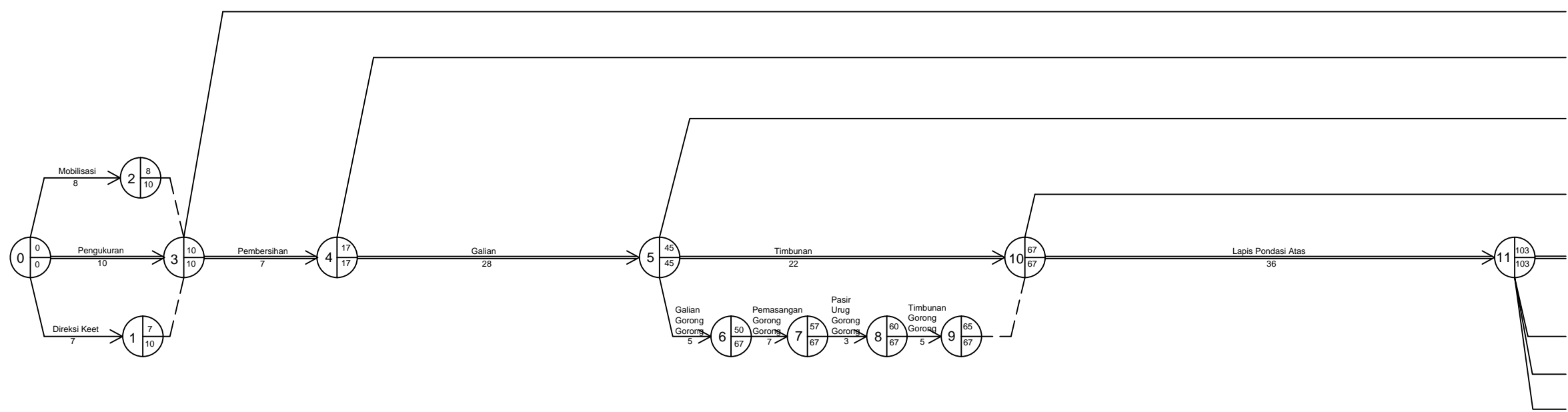
PEMBIMBING I	PEMBIMBING II
Drs. A.FUAD Z, S.T., M.T. NIP 195812131986031002	SOEGENG HARIJADI, S. T., M.T. NIP 195911051986031001

DIGAMBAR OLEH	
MUHAMMAD AGUNG PRATAMA NIM 06203010081	TARISA NIM 062030100690

JUDUL GAMBAR
TRASE

38
JUMLAH GAMBAR
39

**POLITEKNIK
NEGERI SRIWIJAYA
PALEMBANG**



- Earliest Event Time (EET): waktu penyelesaian paling awal
- Latest Event Time (LET): waktu penyelesaian paling akhir
- Kejadian (Event): Urutan Pekerjaan
- Normal: Menunjukkan mulainya pekerjaan hingga akhir pekerjaan
- Kegiatan Semu (Dummy): menyatakan bahwa antara kegiatan satu dengan yang lainnya masih saling ketergantungan
- Jalur kritis: jalur yang menunjukkan pekerjaan yang tidak boleh terlambat satu hari pun, karena akan menghambat waktu penyelesaian proyek secara keseluruhan



**PERANCANGAN GEOMETRIK DAN TEBAL PERKERASAN LENTUR
JALAN KABUPATEN MUSI BANYUASIN-MUARA BELITI
STA 29+200-34+700
PROVINSI SUMATERA SELATAN**

PEMBIMBING I

Drs. A.FUAD Z. S.T., M.T.
NIP 195812131986031002

PEMBIMBING II

SOEGENG HARJADI, S. T., M.T.
NIP 195911051986031001

DIGAMBAR OLEH

MUHAMMAD AGING PRATAMA
NIM 062030100681

TARISA
NIM 062030100690

JUDUL GAMBAR

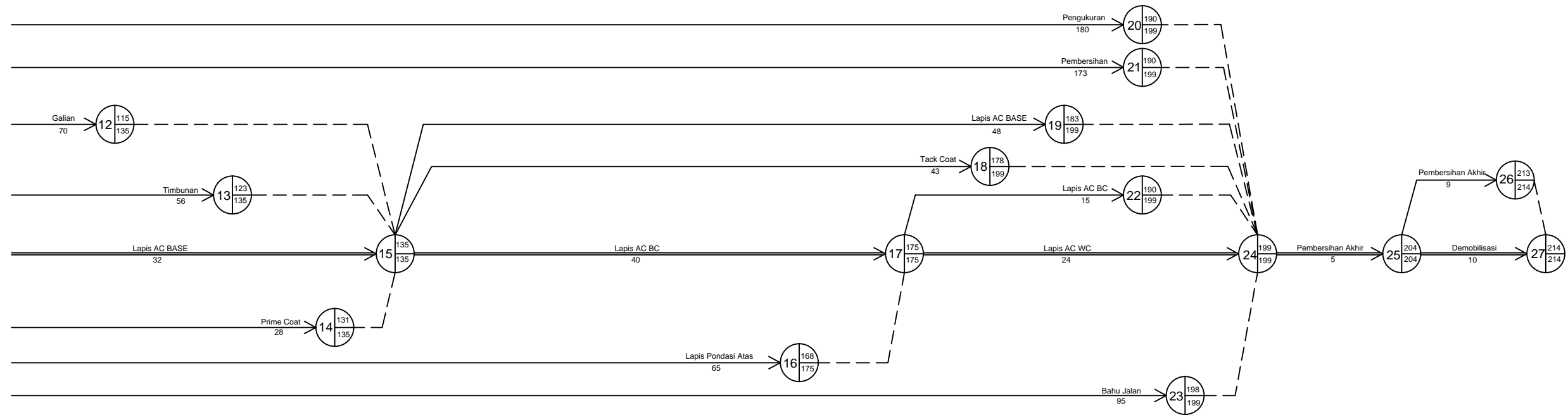
TRASE

39

JUMLAH GAMBAR

39

**POLITEKNIK
NEGERI SRIWIJAYA
PALEMBANG**



Earliest Event Time (EET): waktu penyelesaian paling awal
Latest Event Time (LET): waktu penyelesaian paling akhir

Kejadian (Event): Urutan Pekerjaan

→ Normal: Menunjukkan mulainya pekerjaan hingga akhir pekerjaan

- - - - - Kegiatan Semu (Dummy): menyatakan bahwa antara kegiatan satu dengan yang lainnya masih saling ketergantungan

====> Jalur kritis: jalur yang menunjukkan pekerjaan yang tidak boleh terlambat satu hari pun, karena akan menghambat waktu penyelesaian proyek secara keseluruhan