
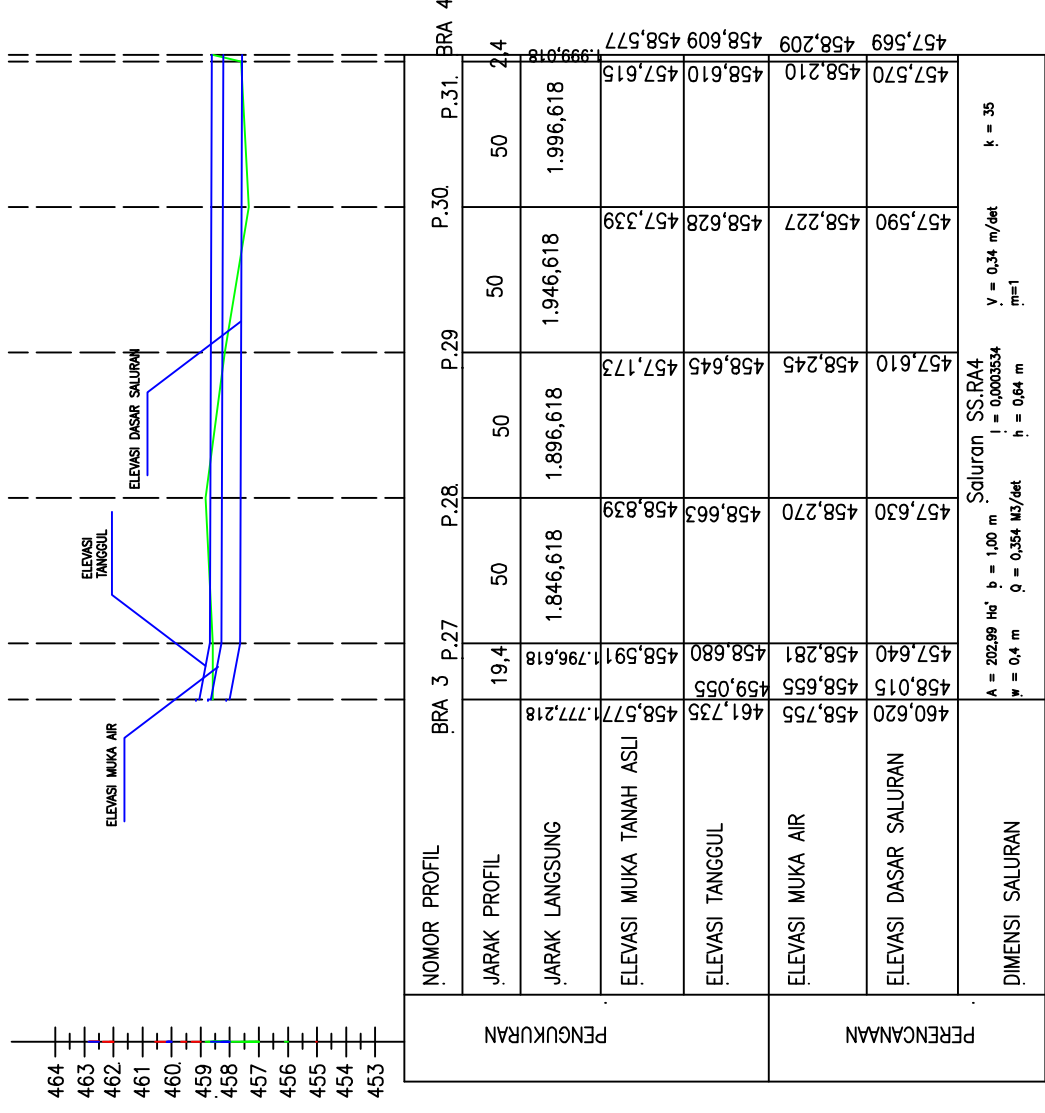
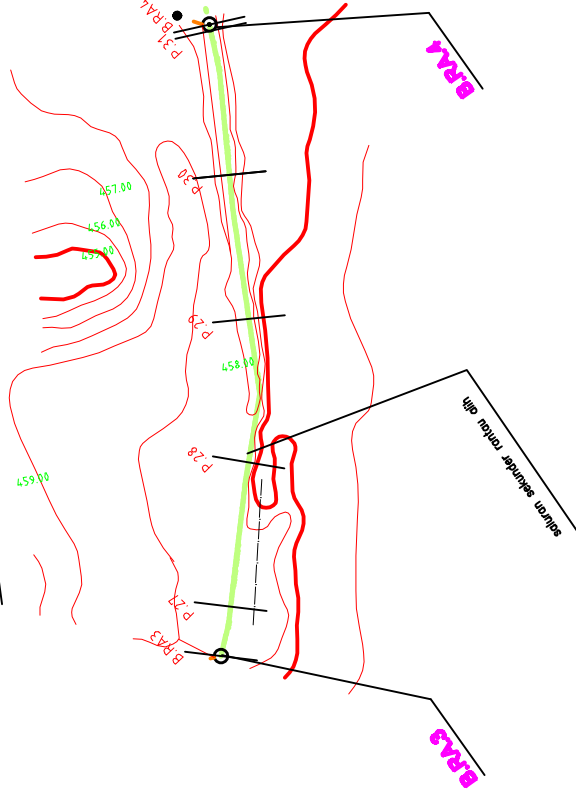


Revisi :	
Nama Proyek	
PERENCANAAN JARINGAN IRRIGASI SURING AGUNG SELURUS 348,72 HA KABUPATEN EMPAT LAWANG PROVINSI EMPAT LAWANG	
Lokasi Proyek	
Kecamatan Lintang Kanan Kabupaten Empat Lawang	
Pemilik Proyek	
 JURUSAN TEKNIK SIPIL POLITEKNIK NEGERI SRIWIJAYA	
DISETUJUI	PARAF
Ir. Effendy, M.T. NIP. 195205181984031001	
Dr. Sudarmadji, S.T., M.T. NIP. 196101011988031004	
DIGAMBAR	PARAF
Annisa Rahmadia NIM. 0613 3010 0769	
Okka Yumisa NIM. 0613 3010 0781	
JUDUL GAMBAR	SKALA
POTONGAN MEMANJANG	
KODE GAMBAR	NO. GAMBAR
	JMLH GAMBAR

Saluran Tersier T.1-T.2



NOMOR PROFIL	BRA 3					BRA 4				
	P.27	P.28	P.29	P.30	P.31	P.27	P.28	P.29	P.30	P.31
JARAK PROFIL	19,4	50	50	50	50	2,4	50	50	50	2,4
JARAK LANGSUNG	1.846,618	1.896,618	1.946,618	1.996,618	1.996,618	1.999,918	1.999,918	1.999,918	1.999,918	1.999,918
ELEVASI MUKA TANAH ASLI	458,577	458,839	457,173	457,339	457,615	458,609	458,577	458,209	458,210	457,569
ELEVASI TANGGUL	461,735	458,663	458,645	458,628	457,610	458,610	458,610	458,227	457,570	457,570
ELEVASI MUKA AIR	458,755	458,270	458,245	458,227	457,610	458,210	458,209	458,209	458,209	457,569
ELEVASI DASAR SALURAN	458,015	458,630	458,245	458,227	457,610	458,210	458,209	458,209	458,209	457,569
DIMENSI SALURAN	Saluran SS.RA4 A = 202,99 m ² , b = 1,00 m, i = 0,000354, k = 35 V = 0,34 m/det, m=1 p = 0,4 m, q = 0,354 m ³ /det, h = 0,64 m									