
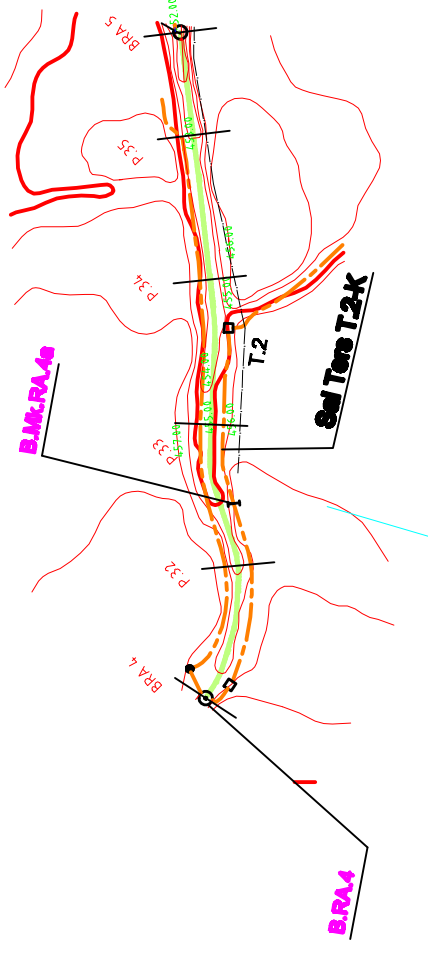
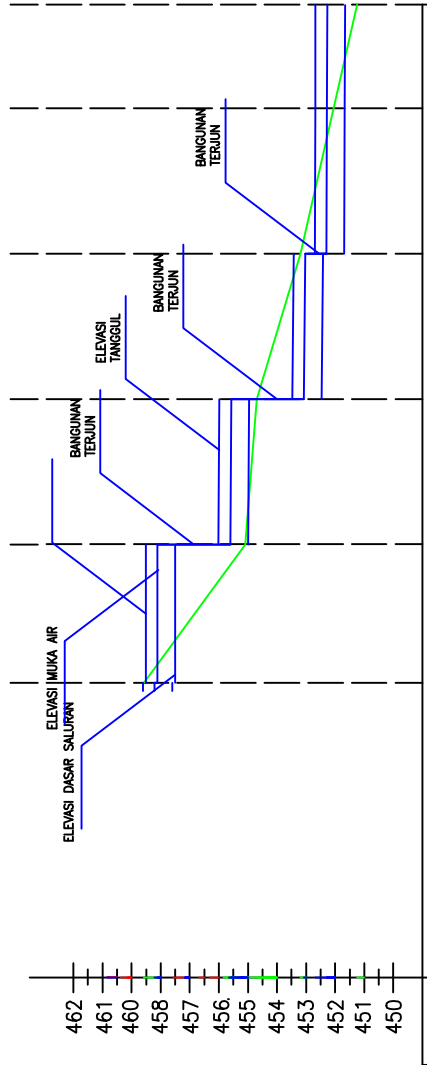


Revisi :	
Nama Proyek	PERENCANAAN JARINGAN IRIGASI SIRING AGUNG SELTAS 368,72 HA KABUPATEN EMPAT LAWANG PROVINSI EMPAT LAWANG
Lokasi Proyek	Kecamatan Lintang Kanan Kabupaten Empat Lawang
Pemilik Proyek	 JURUSAN TEKNIK SIPIL POLITEKNIK NEGERI SRIWIJAYA
DISETUJUI	PARAF
Ir. Effendy, M.T. NIP. 195205181984031001	
Dr. Sudarmedi, S.T., M.T. NIP. 196101011988031004	
DIGAMBAR	PARAF
Annisa Rahmadia NIM. 0613 3010 0769	
Okta Yumisa NIM. 0613 3010 0781	
JUDUL GAMBAR	SKALA
POTONGAN MEMANJANG	
KODE GAMBAR	NO. GAMBAR
	JMLH GAMBAR



PLAN

BANGUNAN TERJUN



NOMOR PROFIL	BRA 4	P.32	P.33	P.34	P.35	BRA 5
JARAK PROFIL	47,6	50	50	50	50	35,6
JARAK LANGSUNG	2.046,618	2.096,618	2.146,618	2.196,618	2.232,218	
ELEVASI MUKA TANAH ASLI	1.999,018	455,097	454,700	453,192	452,051	451,240
ELEVASI TANGGUL	458,609	458,493	455,960	453,600	452,686	452,674
ELEVASI MUKA AIR	458,209	455,993	453,060	452,303	452,286	452,274
ELEVASI DASAR SALURAN	457,499	454,983	452,450	451,690	451,680	451,664
DIMENSI SALURAN	Saluran SS.RA 5 A = 126,42 Ha. b = 0,60 m. i = 0,0003371. V = 0,30 m/det w = 0,4 m. Q = 0,221 M3/det. h = 0,66 m. m=1. k = 35					