

**ANALISIS KELAYAKAN AIR TERJUN CURUP MAUNG
SEBAGAI OBJEK WISATA DI KECAMATAN GUMAY ULU
KABUPATEN LAHAT SUMATERA SELATAN**



SKRIPSI

**Dibuat untuk memenuhi Syarat Menyelesaikan
Pendidikan Strata 1 Program Studi Usaha Perjalanan Wisata
Politeknik Negeri Sriwijaya**

Disusun Oleh :

**Nama : Nuha Nailah
NPM : 0614 4061 1830**

**PROGRAM STUDI USAHA PERJALANAN WISATA
JURUSAN ADMINISTRASI BISNIS
POLITEKNIK NEGERI SRIWIJAYA
2018**

**ANALISIS KELAYAKAN AIR TERJUN CURUP MAUNG
SEBAGAI OBJEK WISATA DI KECAMATAN GUMAY ULU
KABUPATEN LAHAT SUMATERA SELATAN**



**Dibuat untuk memenuhi Syarat Menyelesaikan
Pendidikan Strata 1 Program Studi Usaha Perjalanan Wisata
Politeknik Negeri Sriwijaya**

Disusun Oleh :

**Nama : Nuha Nailah
NPM : 0614 4061 1830**

Menyetujui,

**Palembang, Juli 2018
Pembimbing II,**

Pembimbing I,

**Lisnini, S.E., M.Si
NIP 195904211989102001**

**Dr. H. Hadi Jauhari, S.E., M.Si
NIP 197301312001121002**

Mengetahui,

Ketua Jurusan Administrasi Bisnis



**Dr. A. Jalaluddin Sayuti, S.E., MHumRes.M
NIP 196008061989101001**

**Ketua Program Studi
Usaha Perjalanan Wisata**

**Heri Setiawan, S.E., M. A.B
NIP 197602222002121001**

LEMBAR PERNYATAAN

Yang bertanda tangan dibawah ini,

Nama : Nuha Nailah
NPM : 0614 4061 1830
Jurusan : Administrasi Bisnis
Program Studi : Usaha Perjalanan Wisata
Judul Skripsi : Analisis Kelayakan Air Terjun Curup Maung Sebagai Objek Wisata Di Kecamatan Gumay Ulu Kabupaten Lahat Sumatera Selatan

Dengan ini menyatakan bahwa hasil penulisan Skripsi yang telah saya buat ini merupakan hasil karya saya sendiri dan benar keasliannya. Apabila ternyata dikemudian hari penulisan Skripsi ini merupakan hasil plagiat atau penjiplakan terhadap karya orang lain, maka saya bersedia mempertanggung jawabkan sekaligus bersedia menerima sanksi berdasarkan aturan tata tertib di Politeknik Negeri Sriwijaya. Demikian, Pernyataan ini saya buat dalam keadaan sadar dan tidak dipaksakan.

Palembang, 16 Juli 2018

Penulis,



Nuha Nailah

LEMBAR PENGESAHAN



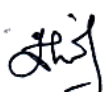

Nama : Nuha Nailah
NPM : 0614 4061 1830
Jurusan/Program Studi : Administrasi Bisnis/Usaha Perjalanan Wisata
Judul Skripsi : Analisis Kelayakan Air Terjun Curup Maung
Sebagai Objek Wisata Di Kecamatan Gumay Ulu
Kabupaten Lahat Sumatera Selatan

Telah Dipertahankan Dihadapan Dewan Penguji Pada Ujian Skripsi
Program Studi Usaha Perjalanan Wisata
Dan Dinyatakan LULUS

Pada Hari : Rabu

Tanggal : 25 Juli 2018

TIM PENGUJI

No.	Nama	Tanda Tangan	Tanggal
1.	<u>Dr. M. Svahirman Yusi, S.E., M.S</u> Ketua		20-08-2018
2.	<u>Ummasyroh, S.E., M.Ed.M</u> Anggota		15-08-2018
3.	<u>Elisa, SE., M.Si</u> Anggota		16-08-2018
4.	<u>Divianto, SE., MM</u> Anggota		16-08-2018

Motto dan Persembahan

WORK HARD UNTIL YOU DON'T HAVE
TO INTRODUCE YOUR SELF

-Unknown

Persembahan kepada :

- ♥ *Orang Tua tercinta*
- ♥ *Saudara-saudari tersayang*
- ♥ *Sahabat seperjuangan UPW 2014*

UCAPAN TERIMA KASIH

Alhamdulillah Robbil'alamin

Puji dan syukur penulis ucapkan kehadiran Allah SWT karena dengan rahmat dan hidayah-Nya lah sehingga penulis dapat menyelesaikan Skripsi ini dengan tepat waktu. Penulis menyadari bahwa Skripsi ini tidak akan terselesaikan dengan baik tanpa adanya bimbingan, petunjuk, masukan, dan bantuan dari berbagai pihak. Untuk itu, penulis dengan segala kerendahan hati ingin mengucapkan terima kasih yang tulus kepada pihak-pihak yang telah membantu dalam penyusunan Skripsi ini khususnya kepada :

1. Bapak Dr. Ing Ahmad Taqwa, M.T., selaku Direktur Politeknik Negeri Sriwijaya.
2. Bapak Dr. A. Jalaludin Sayuti, S.E., M.Hum.Res.M., selaku Ketua Jurusan Administrasi Bisnis Politeknik Negeri Sriwijaya.
3. Bapak Divianto, S.E., MAB., selaku Sekretaris Jurusan Administrasi Bisnis Politeknik Negeri Sriwijaya.
4. Bapak Heri Setiawan, S.E., MAB., selaku Kapala Program Studi D-IV Usaha Perjalanan Wisata Politeknik Negeri Sriwijaya.
5. Ibu Lisnini, S.E., M.Si selaku Dosen Pembimbing I yang telah membimbing dan mengarahkan penulis dalam menyelesaikan Skripsi ini.
6. Bapak Dr. H. Hadi Jauhari, S.E., M.Si selaku Dosen Pembimbing II yang telah membimbing dan mengarahkan penulis dalam menyelesaikan Skripsi ini.
7. Bapak Saidina Amin, S.E selaku Kepala Bidang Objek Pariwisata Dinas Kebudayaan dan Pariwisata Kabupaten Lahat
8. Bapak Nurdin selaku pengelola Air Terjun Curup Maung yang telah memberikan waktu dan kesempatannya untuk membantu penulis memperoleh data yang dibutuhkan.
9. Orang tua penulis yang senantiasa mendoakan dan memberikan bantuan baik moril maupun materil serta selalu mencurahkan kasih dan sayangnya untuk penulis. Terima kasih untuk segala doa dan pengorbanannya.

10. Saudara dan saudari kandungku yang paling kusayangi, terima kasih telah memberikan motivasi serta bantuan baik moral maupun moril kepada penulis.
11. Muhammad Fikri Monasir dan keluarga besar yang senantiasa membantu penulis dan memotivasi penulis.
12. Sahabat-sahabat tercinta: Tara Febri Ramadhan, Exmud Project, Tim 1000 Guru Sumsel, Primadona, Waspada, Paradise dan semuanya yang tidak dapat disebutkan satu persatu. Terima kasih atas kebersamaan dan kekeluargaan yang terjalin sampai saat ini.
13. Teman-teman seperjuangan angkatan 2014 khususnya 8 BPB Prodi D-IV Usaha Perjalanan Wisata, terima kasih atas kebersamaan, keceriaan dan kekeluargaan selama 4 tahun masa perkuliahan ini.
14. Semua pihak yang tidak dapat saya sebutkan satu persatu yang telah membantu penulis dalam menyelesaikan Skripsi ini.

Akhir kata, penulis mengucapkan banyak terima kasih kepada semua pihak yang telah memberikan bantuan dan bimbingan kepada penulis, semoga Allah SWT membalas semua kebaikan yang telah diberikan dan semoga kita selalu mendapat perlindungan-Nya. Aamiin.

Palembang, 16 Juli 2018

Penulis

KATA PENGANTAR

Assalamualaikum Wr. Wb.

Alhamdulillah segala puji dan syukur kehadirat Allah SWT, karena atas Rahmat, Hidayah, dan Karunia-Nya pula penulis dapat menyelesaikan Skripsi ini dengan judul “Analisis Kelayakan Air Terjun Curup Maung Sebagai Objek Wisata Di Kecamatan Gumay Ulu Kabupaten Lahat Sumatera Selatan”. Skripsi ini terdiri dari lima bab, bab pertama berisikan tentang latar belakang, rumusan masalah, batasan masalah, tujuan penelitian, manfaat penulisan serta sistematika penulisan. Bab kedua berisikan tentang landasan teori, penelitian terdahulu, bab ketiga berisikan tentang metodologi penelitian. Bab empat berisikan hasil dan pembahasan serta bab lima berisikan tentang kesimpulan dan saran.

Penulis menyadari dalam penyusunan Skripsi ini tentunya tidak lepas dari hambatan-hambatan, namun dengan adanya bantuan, bimbingan dan motivasi dari berbagai pihak sehingga hambatan yang ada dapat dilalui dengan baik. Akhir kata, penulis berharap agar Skripsi ini dapat bermanfaat bagi semua pihak, khususnya bagi mahasiswa Jurusan Administrasi Bisnis Program Studi Usaha Perjalanan Wisata di masa yang akan datang.

Palembang, 16 Juli 2018

Penulis

ABSTRAK

Penelitian ini bertujuan untuk mengetahui kelayakan Air Terjun Curup Maung sebagai objek wisata dilihat dari aspek daya tarik wisata, aksesibilitas dan fasilitas. Penelitian ini menggunakan pendekatan deskriptif kuantitatif di dukung dengan pendekatan kualitatif. Pengumpulan data menggunakan kuesioner, wawancara, dokumentasi dan studi pustaka. Teknik pengambilan sampel yaitu dengan teknik aksidental dengan sampel sebanyak 105 orang. Analisis data menggunakan interpretasi skor dan persentase. Hasil penelitian menunjukkan bahwa penilaian indikator daya tarik wisata layak untuk menjadi objek wisata dengan skor 72%, indikator aksesibilitas mendapat skor 62% yaitu layak sebagai objek wisata. Indikator fasilitas mendapat skor 58% yaitu belum layak untuk menjadi objek wisata. Setelah melakukan penelitian ini dan menganalisis data, dapat disimpulkan bahwa Air Terjun Curup Maung layak untuk dikembangkan menjadi objek wisata. Namun sebaiknya Air Terjun Curup Maung perlu ditingkatkan pengembangannya terutama untuk aksesibilitas dan fasilitas agar layak menjadi objek wisata di Kabupaten Lahat.

Kata kunci : Pariwisata, Kelayakan, Objek Wisata

ABSTRACT

The purpose of this research is to know the feasibility level Maung Waterfall as tourist attraction as the sights seen from the aspect of natural attractions, accessibility and facilities. This research uses descriptive quantitative methods as well as supported by a qualitative approach. Data collection techniques that uses questionnaires, interviews, documentation and literature study. This research uses techniques of accidental sampling and sample 105 people. The analysis of the data by using the score and percentage. From the results obtained that the indicators of natural attractions got a score 72% and indicators of accessibility got score 62% that is feasible become a tourist attraction. Indicators of facilities got score 58% that is infeasible become a tourist attraction. After doing the research and analyzing the data, it can be concluded that Maung Waterfall of Gumay Ulu District of Lahat Regency has feasible to be developed into a tourist attraction. However, Maung Waterfall needs to be improved especially for accessibility and facilities to become a tourist attraction in Lahat Regency.

Key words : Tourism, Feasibility, Tourist Attraction

DAFTAR ISI

HALAMAN JUDUL	i
HALAMAN PERSETUJUAN	ii
LEMBAR PERNYATAAN	iii
LEMBAR PENGESAHAN	iv
MOTTO DAN PERSEMBAHAN.....	v
UCAPAN TERIMA KASIH	vi
KATA PENGANTAR.....	viii
ABSTRAK	ix
ABSTRACT	x
DAFTAR ISI.....	xi
DAFTAR TABEL	xiii
DAFTAR GAMBAR.....	xiv
DAFTAR LAMPIRAN	xv

BAB I PENDAHULUAN

1.1 Latar Belakang	1
1.2 Rumusan Masalah	5
1.3 Batasan Masalah.....	6
1.4 Tujuan Penelitian.....	6
1.5 Manfaat Penelitian.....	6
1.5.1 Manfaat Praktis	6
1.5.2 Manfaat Teoritis.....	6
1.6 Sistematika Penulisan.....	7

BAB II LANDASAN TEORI

2.1 Pengertian Pariwisata	9
2.2 Pengertian Analisis	10
2.3 Kelayakan Objek Wisata	10
2.3.1 Atraksi / Daya Tarik Wisata	14
2.3.2 Aksesibilitas	16
2.3.3 Fasilitas.....	17
2.4 Objek Wisata	19
2.5 Penelitian Terdahulu	20

BAB III METODE PENELITIAN

3.1 Pendekatan Penelitian	24
3.2 Lokasi Penelitian	24
3.3 Jenis dan Sumber Data	24
3.4 Teknik Pengumpulan Data	25
3.5 Variabel Penelitian	26
3.6 Teknik Analisis Data	27
3.7 Teknik Pengujian Instrument	29

BAB IV HASIL DAN PEMBAHASAN

4.1	Hasil Penelitian	31
4.1.1	Karakteristik Responden Yang Berkunjung ke Objek Wisata.....	31
4.1.1.1	Responden Berdasarkan Jenis Kelamin.....	31
4.1.1.2	Responden Berdasarkan Umur	32
4.1.1.3	Responden Berdasarkan Pekerjaan	33
4.1.1.4	Responden Berdasarkan Domisili.....	34
4.1.1.5	Responden Berdasarkan Informasi yang diperoleh.....	35
4.1.1.6	Responden Berdasarkan Frekuensi Kunjungan	35
4.1.2	Analisis Kelayakan Air Terjun Curup Maung.....	36
4.1.2.1	Penilaian Kelayakan Daya Tarik Wisata.....	37
4.1.2.2	Penilaian Kelayakan Aksesibilitas	44
4.1.2.3	Penilaian Kelayakan Fasilitas.....	51
4.2	Pembahasan Penelitian	67
4.2.1	Karakteristik Responden.....	67
4.2.2	Rekapitulasi Skor Kelayakan.....	69
4.2.2.1	Daya Tarik Wisata	70
4.2.2.2	Aksesibilitas.....	72
4.2.2.3	Fasilitas	74

BAB V PENUTUP

5.1	Kesimpulan.....	76
5.2	Saran.....	77

DAFTAR PUSTAKA

LAMPIRAN

DAFTAR TABEL

	Halaman
Tabel 1.1	Kunjungan Wisatawan di Kabupaten Lahat 3
Tabel 2.1	Penelitian yang Relevan 20
Tabel 3.1	Penjabaran Variabel Penelitian..... 26
Tabel 3.2	Alternatif Respon dan Bobot Skor 28
Tabel 4.1	Karakteristik Responden Berdasarkan Jenis Kelamin..... 31
Tabel 4.2	Karakteristik Responden Berdasarkan Umur 32
Tabel 4.3	Karakteristik Responden Berdasarkan Pekerjaan..... 33
Tabel 4.4	Karakteristik Responden Berdasarkan Domisili 34
Tabel 4.5	Karakteristik Responden Berdasarkan Informasi Objek Wisata 35
Tabel 4.6	Karakteristik Responden Berdasarkan Frekuensi Kunjungan 36
Tabel 4.7	Interpretasi Skor Daya Tarik Wisata 37
Tabel 4.8	Interpretasi Skor Aksesibilitas..... 45
Tabel 4.9	Interpretasi Skor Fasilitas 52

DAFTAR GAMBAR

	Halaman
Gambar 4.1	Skor Penilaian Indikator Memiliki Panorama Keindahan38
Gambar 4.2	Skor Penilaian Indikator Memiliki Keunikan39
Gambar 4.3	Skor Penilaian Indikator Aktivitas Berenang.....40
Gambar 4.4	Skor Penilaian Indikator Aktivitas Piknik.....42
Gambar 4.5	Skor Penilaian Indikator Aktivitas Fotografi43
Gambar 4.6	Skor Penilaian Indikator Kondisi Jalan46
Gambar 4.7	Skor Penilaian Indikator Transportasi Umum.....47
Gambar 4.8	Skor Penilaian Indikator Frekuensi Waktu.....49
Gambar 4.9	Skor Penilaian Indikator Upaya Pemerintah Dalam Menunjang Aksesibilitas50
Gambar 4.10	Skor Penilaian Indikator Sarana Loker.....53
Gambar 4.11	Skor Penilaian Indikator Tempat Makan.....54
Gambar 4.12	Skor Penilaian Indikator Toilet55
Gambar 4.13	Skor Penilaian Indikator Tempat Sampah.....56
Gambar 4.14	Skor Penilaian Indikator Musholah.....57
Gambar 4.15	Skor Penilaian Indikator Pondok Istirahat.....58
Gambar 4.16	Skor Penilaian Indikator Papan Penunjuk Arah59
Gambar 4.17	Skor Penilaian Indikator Fasilitas Bermain61
Gambar 4.18	Skor Penilaian Indikator Toko Cenderamata62
Gambar 4.19	Skor Penilaian Indikator Tempat Bilas.....63
Gambar 4.20	Skor Penilaian Indikator Pos Petugas Keselamatan64
Gambar 4.21	Skor Penilaian Indikator Tempat Parkir66
Gambar 4.22	Skor Penilaian Kelayakan Air Terjun Curup Maung69

DAFTAR LAMPIRAN

- Lampiran 1 Tanda Persetujuan Revisi
- Lampiran 2 Lembar Revisi
- Lampiran 3 Lembar Rekomendasi Ujian Skripsi
- Lampiran 4 Surat Pengantar Permohonan Izin Pengambilan Data
- Lampiran 4 Surat Balasan Dari Dinas Pariwisata Kabupaten Lahat
- Lampiran 5 Surat Rekomendasi Penelitian
- Lampiran 7 Lembar Kesepakatan Bimbingan Pembimbing I
- Lampiran 8 Lembar Kesepakatan Bimbingan Pembimbing II
- Lampiran 9 Lembar Konsultasi Skripsi I
- Lampiran 10 Lembar Konsultasi Skripsi II
- Lampiran 11 Form Kunjungan Mahasiswa
- Lampiran 12 Dokumentasi Objek Wisata
- Lampiran 13 Hasil Wawancara
- Lampiran 14 Pedoman Kuesioner Penelitian
- Lampiran 15 Hasil Kuesioner
- Lampiran 16 Uji Validitas dan Reabilitas